TERVETULOA
Harjulinja 2 x 400+110 kV voimajohtohankkeen etäyleisötilaisuuteen

OHJELMA

1. **Tilaisuuden avaus ja järjestävän tahon esittäytyminen**
2. **YVA-menettely – ELY-keskus**
3. **Hankkeen esittely – Fingrid Oyj**
4. **Hankkeen YVA-ohjelma – FCG Rakennettu Ympäristö Oy**
   - Hankkeen YVA-menettely ja ennakoidut painotukset
   - Reittivaihtoehtojen ympäristön nykytilanne
   - Suunnitellut vaikutustenarvioinnit ja selvitykset
   - Tiedottamis- ja osallistamissuunnitelma
   - Aikataulu
5. **Keskustelu**

OHJEISTUS

- Tilaisuuden alkupuoliskolla esitellään hankkeen YVA-ohjelman sisältöä. Tämän ajan yleisön mikrofonit pidetään mykistettyinä.
- Kokouksen loppupuolisko on varattu kysymyksille ja kommenteille.
- Pyydä loppupuoliskolla halutessasi puheenvuoroa käyttämällä ”Nosta käsi”-painiketta. Kun saat puheenvuoron, saat avattua mikrofonisi.
- Kysymyksiä voi esittää koko tilaisuuden ajan kirjallisesti viestikenttään. Myös kirjallisiin kysymyksiin vastataan tilaisuuden yhteydessä.

FCG.

Fingrid Oyj

Harjulinja 2 x 400+110 kV voimajohtohanke YVA-ohjelmavaihe

Etäyleisötilaisuus

2.12.2025

Johtoreittien pituus kunnittain

Tarkasteltavien voimajohtoreittien pituus on noin 414 km ja rakennettavan voimajohtoyhteyden pituus on noin 181-196 km toteutettavasta vaihtoehdosta riippuen.

Kunta	Pituus toteutettavasta vaihtoehdosta riippuen (~ km)	Kunta	Pituus toteutettavasta vaihtoehdosta riippuen (~ km)
Pyhäjärvi	24 – 33	Rautalampi	0 – 46
Kiuruvesi	0 – 3	Konnevesi	0-41
Pielavesi	0 – 5	Suonenjoki	0 – 5
Pihtipudas	0 – 17	Laukaa	0 – 15
Keitele	0 – 50	Pieksämäki	0 – 18
Viitasaari	0 – 40	Hankasalmi	3 – 20
Vesanto	24 - 34	Kangasniemi	1 - 5

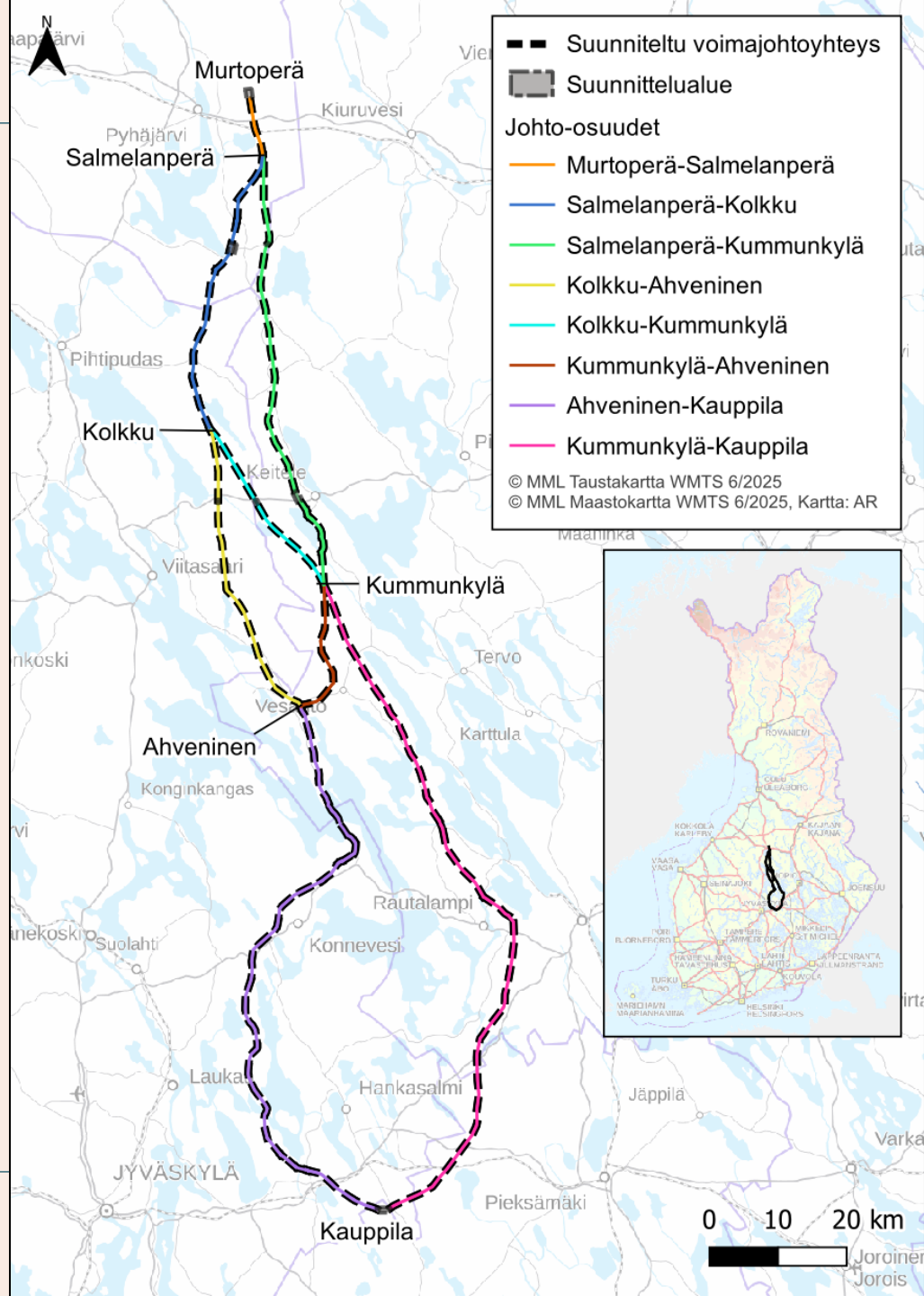

Vaikutusten arviointi YVA-menettelyssä ja painotukset tässä hankkeessa

Neiturin kanava, Laukaa

Vaikutusten arviointi

1. Arviointiohjelma

Suunnitelma tarvittavista selvityksistä ja arviointi-menettelyn järjestämisestä

2. Arviointiselostus

Arvioinnin tulokset.

Todennäköisesti merkittävät vaikutukset.

Harjulinjan YVA-menettelyssä vaikutuksia vertaillaan viidelle eri toteutusvaihdolle (VE1-VE5).

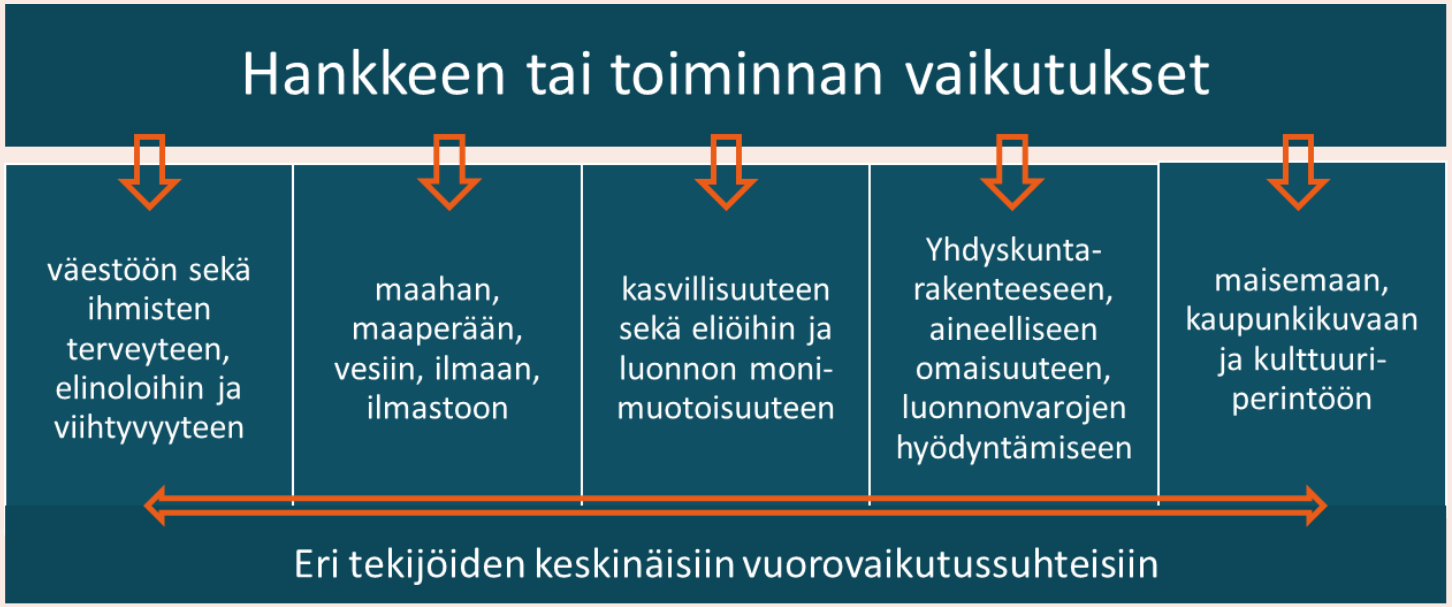

YVA-lain mukainen arviointikehikko kaikille YVA-hankkeille. Kunkin hankkeen arviointi määräytyy tarkemmin hanketyypin ja mm. hankkeen sijaintipaikan sekä ympäristön ominaispiirteiden mukaan.

Vaikutukset ihmisiin

- Ihmisiin kohdistuvat vaikutukset ovat kiinteästi sidoksissa hankkeen muihin vaikutuksiin ja muodostavat yhteenvedon kaikesta siitä, miten asukkaat kokevat hankkeen aiheuttamat muutokset.
- Voimajohdot pyritään mahdollisuuksien mukaan sijoittamaan etäälle **asutuksesta**.
- Yksittäisiin nykyisiin **rakennuksiin** saattaa kohdistua suuriakin haittoja niiden sijoittuessa voimajohdon välittömään läheisyyteen.
- Voimajohdot voivat aiheuttaa muutoksia, jotka vaikuttavat **elinkeinotoimintaan**, **virkistysalueisiin** tai **metsästystoimintaan**.
- Ihmisille aiheutuvia vaikutuksia voi syntyä **maiseman** muutoksesta ja voimajohdon koronamelun sekä sähkö- ja magneettikenttien myötä koetuista **terveysvaikutushuolista**.

Sähkö- ja magneettikentät sekä koronamelu

- Voimajohdoissa kulkeva sähkövirta aiheuttaa pieniä **sähkö- ja magneettikenttiä**, joita esiintyy myös tavallisten sähkölaitteiden ympärillä. Sähkö- ja magneettikenttien voimakkuus vaimenee nopeasti etäisyyden kasvaessa.
    - Sähkökentät voivat aiheuttaa lieviä tuntemuksia, kuten kipinöintiä. Ilmiö on vaaraton ja muistuttaa tekokuituisten vaatteiden staattista sähköä. Sydämentahdistimien häiriintyminen ei ole todennäköistä, mutta se on mahdollista.
    - Voimajohtojen sähkö- ja magneettikenttien voimakkuudet jäävät selvästi alle sosiaali- ja terveysministeriön (STM) asettamien turvallisuusrajojen.
- Voimajohtojen johtimien ja eristimien pinnalla ilmenevät **koronapurkaukset** kuuluvat sirisevänä äänenä. Ilmiön aiheuttaa ilman ionisoituminen voimajohdon läheisyydessä ja sitä esiintyy eniten kostealla säällä ja talvella, jolloin johtimiin muodostuu huurretta.
    - Koronapurkauksista johtuva melu voidaan kokea voimajohdon välittömässä läheisyydessä häiritsevänä, vaikka aiheutuva ääni ei ylitä melun ohjearvoja.

YVA-menettelyn ennakoidut painotukset

YVA-lain mukaan arviointi tulee kohdistaa **hankkeen merkittävimpiin vaikutuksiin**, jotka on tunnistettu ennakolta arviointiohjelmavaiheessa.

Harjulinjan voimajohtoreitin vaikutusten arviointi painottuu seuraavasti:

- Asutusta voimajohtoreittien välittömässä läheisyydessä: vaikutukset ihmisten elinoloihin ja viihtyvyyteen paikallisesti
- Metsätalousvaltainen ympäristö: vaikutukset metsätalouden harjoittamiselle
- Voimajohtoreiteillä maiseman ja kulttuurimaiseman arvoalueita: vaikutukset lähi- ja kaukomaisemaan
- Vaikutukset arvokkaisiin luontokohteisiin paikallisesti sekä monimuotoisuuteen koko hankealueen kannalta
- Vaikutukset eläimistöön, erityisesti liito-oravaan ja huomionarvoisen linnuston elinympäristöihin
- Vaikutukset ekologisiin yhteyksiin ja elinympäristöjen jatkuvuuteen
- Vaikutukset Natura-alueisiin
- Vaikutukset ilmastoon
- Yhteisvaikutukset muiden hankkeiden, kuten tuulivoimahankkeiden kanssa, muun muassa linnustoon ja elinympäristöjen pirstoutumiseen.

Ympäristön nykytila reittivaihtoehtojen alueella ja läheisyydessä

Tyyrinvirta, Rautalampi

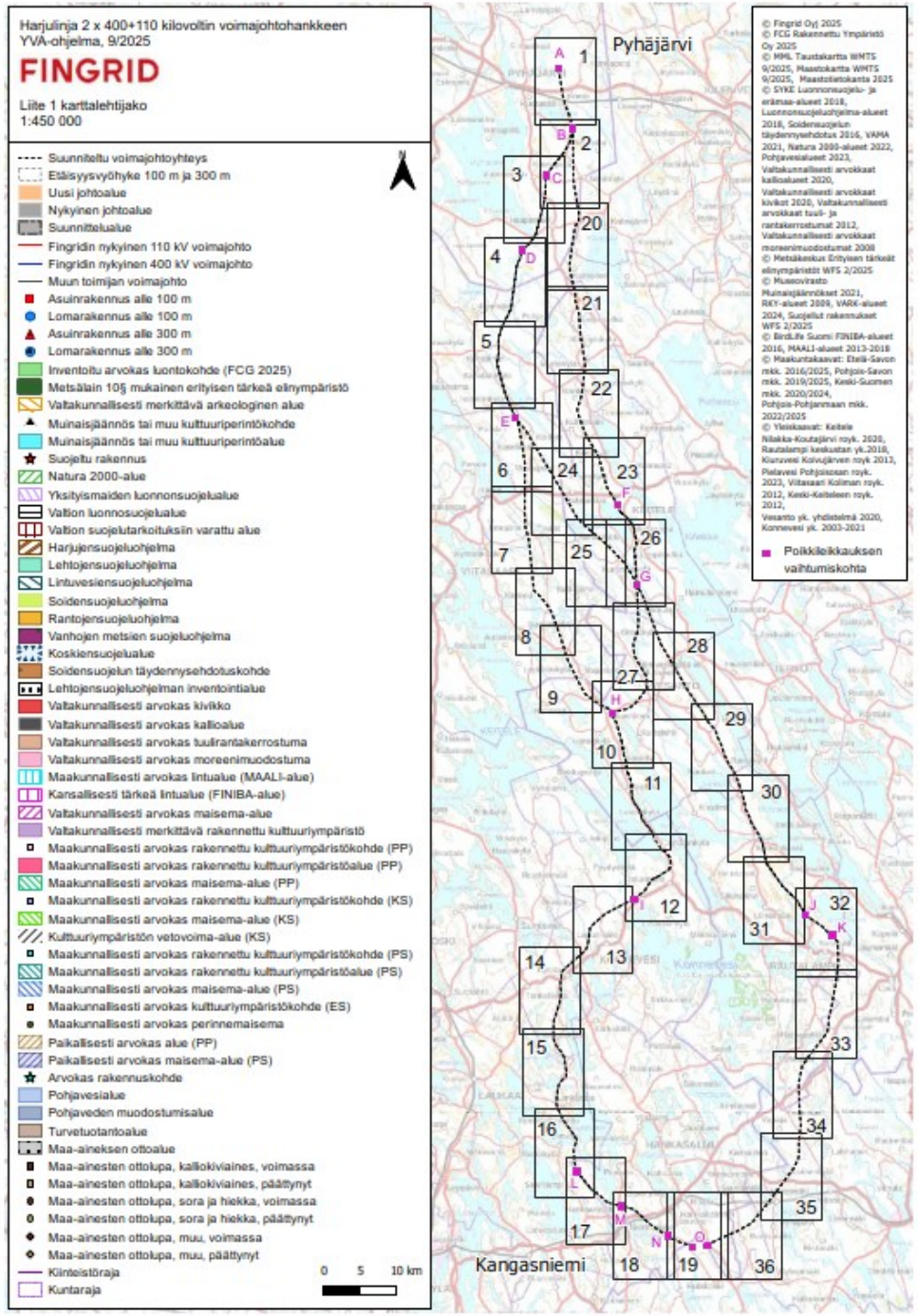
Harjulinja 2 x 400+110 kilovoltin voimajohtohankkeen
YVA-ohjelma, 9/2025
FINGRID
Liite 1 karttalehtijako
1:450 000
Suunniteltu voimajohtoyhteys
Etäisyysvyöhyke 100 m ja 300 m
Uusi johtoalue
Nykyinen johtoalue
Suunnittelualue
Fingridin nykyinen 110 kV voimajohto
Fingridin nykyinen 400 kV voimajohto
Muun toimijan voimajohto
Asuinrakennus alle 100 m
Lomarakennus alle 100 m
Asuinrakennus alle 300 m
Lomarakennus alle 300 m
Inventoitu arvokas luontokohde (FCG 2025)
Metsälain 10§ mukainen erityisen tärkeä elinympäristö
Valtakunnallisesti merkittävä arkeologinen alue
Muinaisjäännös tai muu kulttuuriperintökohde
Muinaisjäännös tai muu kulttuuriperintöalue
Suojeltu rakennus
Natura 2000-alue
Yksityismaiden luonnonsuojelualue
Valtion luonnosuojelualue
Valtion suojelutarkoituksiin varattu alue
Harjujensuojeluohjelma
Lehtojensuojeluohjelma
Lintuvesiensuojeluohjelma
Soidensuojeluohjelma
Rantojensuojeluohjelma
Vanhojen metsien suojeluohjelma
Koskiensuojelualue
Soidensuojelun täydennysehdotuskohde
Lehtojensuojeluohjelman inventointialue
Valtakunnallisesti arvokas kivikko
Valtakunnallisesti arvokas kallioalue
Valtakunnallisesti arvokas tuulirantakerrostuma
Valtakunnallisesti arvokas moreenimuodostuma
Maakunnallisesti arvokas lintualue (MAALI-alue)
Kansallisesti tärkeä lintualue (FINIBA-alue)
Valtakunnallisesti arvokas maisema-alue
Valtakunnallisesti merkittävä rakennettu kulttuuriympäristö
Maakunnallisesti arvokas rakennettu kulttuuriympäristökohde (PP)
Maakunnallisesti arvokas rakennettu kulttuuriympäristöalue (PP)
Maakunnallisesti arvokas maisema-alue (PP)
Maakunnallisesti arvokas rakennettu kulttuuriympäristökohde (KS)
Maakunnallisesti arvokas maisema-alue (KS)
Kulttuuriympäristön vetovoima-alue (KS)
Maakunnallisesti arvokas rakennettu kulttuuriympäristökohde (PS)
Maakunnallisesti arvokas rakennettu kulttuuriympäristöalue (PS)
Maakunnallisesti arvokas maisema-alue (PS)
Maakunnallisesti arvokas kulttuuriympäristökohde (ES)
Maakunnallisesti arvokas perinnemaisema
Paikallisesti arvokas alue (PP)
Paikallisesti arvokas maisema-alue (PS)
Arvokas rakennuskohde
Pohjavesialue
Pohjaveden muodostumisalue
Turvetuotantoalue
Maa-aineksen ottoalue
Maa-ainesten ottolupa, kallokiviaines, voimassa
Maa-ainesten ottolupa, kallokiviaines, päättynyt
Maa-ainesten ottolupa, sora ja hiekka, voimassa
Maa-ainesten ottolupa, sora ja hiekka, päättynyt
Maa-ainesten ottolupa, muu, voimassa
Maa-ainesten ottolupa, muu, päättynyt
Kiinteistöraja
Kuntaraja
0 5 10 km
Pyhäjärvi
Kangasniemi
Poikkileikkauksen vaihtumiskohta

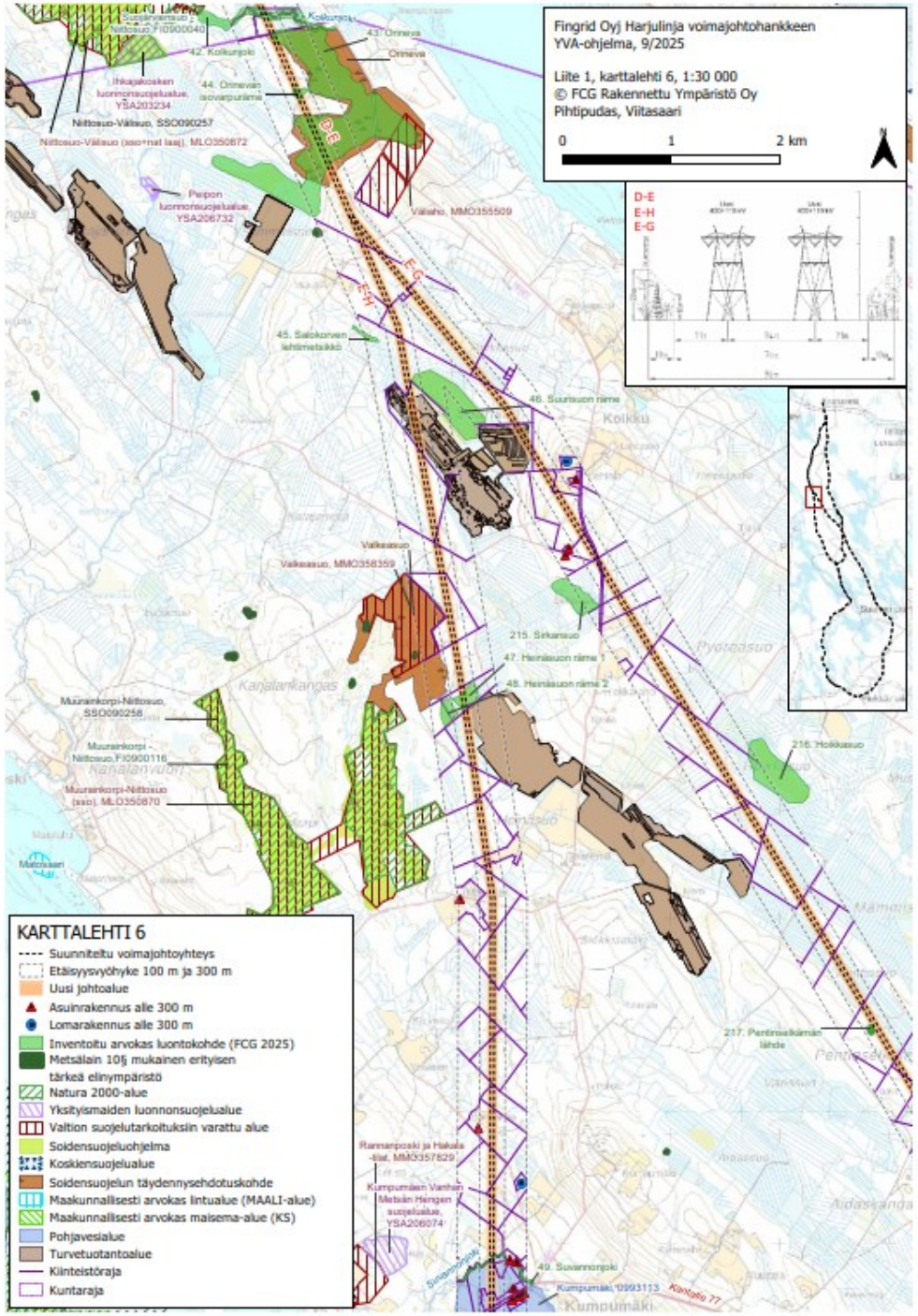
Fingrid Oyj Harjulinja voimajohtohankkeen
YVA-ohjelma, 9/2025
Liite 1, karttalehti 6, 1:30 000
© FCG Rakennettu Ympäristö Oy
Pihtipudas, Viitasaari
0 1 2 km
D-E
E-H
E-G
KARTTALEHTI 6
Suunniteltu voimajohtoyhteys
Etäisyysvyöhyke 100 m ja 300 m
Uusi johtoalue
Asuinrakennus alle 300 m
Lomarakennus alle 300 m
Inventoitu arvokas luontokohde (FCG 2025)
Metsälain 10§ mukainen erityisen tärkeä elinympäristö
Natura 2000-alue
Yksityismaiden luonnonsuojelualue
Valtion suojelutarkoituksiin varattu alue
Soidensuojeluohjelma
Koskiensuojelualue
Soidensuojelun täydennysehdotuskohde
Maakunnallisesti arvokas lintualue (MAALI-alue)
Maakunnallisesti arvokas maisema-alue (KS)
Pohjavesialue
Turvetuotantoalue
Kiinteistöraja
Kuntaraja

FCG.

Maankäyttö, yhdyskuntarakenne, asutus ja elinkeinot

Tiitilänkylä, Vesanto

Maankäyttö ja asutus

- Tarkasteltavat voimajohtoreitit sijoittuvat osin kokonaan uuteen maastokäytävään ja osin nykyisten voimajohtojen rinnalle.
- Voimajohtoreitit sijoittuvat pääosin metsätalousalueelle ja maaseudulle.

  Reitit sijoittuvat myös muutamien taajama-alueiden läheisyyteen
- Johtoalueelle ei sijoitu asuin- tai lomarakennuksia.
- Johtoreitit sijoittuvat **14** voimassa olevan **maakuntakaavan** alueelle.
- Johtoreittien läheisyyteen (alle 100 m keskilinjasta) sijoittuu **23 yleiskaavaa** ja **yksi asemakaava**.
- Kaavatilanteen ajantasaisuus päivitetään arviointiselostukseen vaikutusarviointien pohjaksi.

Maa- ja metsätalous johtoreiteillä

- Toteutuvasta vaihtoehdosta riippuen lopullinen metsäalueelle sijoittuva uusi voimajohtoala on noin **1 500-1 700 ha** (noin **0,006 %** koko Suomen metsäpinta-alasta).
- Toteutuvasta vaihtoehdosta riippuen peltoalueelle sijoittuvan uuden voimajohdon pituus on noin **3-9 km**.

Vaihtoehto	**Pellolle** sijoittuvat voimajohdot vaihtoehdolla yhteensä (km)	**Metsäalueelle** sijoittuva uusi voimajohtoalue vaihtoehdolla yhteensä (ha)
VE1	5	1555
VE2	3	1587
VE3	5	1669
VE4	9	1574
VE5	7	1491

Muut elinkeinot

- 300 m etäisyydellä tarkasteltavista voimajohtoreiteistä sijaitsee **viisi turvetuotantoaluetta**, joista kolme sijaitsee johtoalueella.
  - Talkkunasuo (toiminnassa)
  - Rastunsuo (toiminta päättynyt)
  - Läyniönsuo (toiminta päättynyt)

- 300 m etäisyydellä tarkasteltavista voimajohtoreiteistä sijaitsee **kuusi voimassa olevaa maa- ja kiviaineisten ottolupaa**, joista yksikään ei sijaitse johtoalueella.
  - Kaksi sijaitsee Pyhäjärvellä (Heininevankangas; sora ja hiekka, Pohjoisvuori; kalliokiviaines)
  - Yksi Vesannolla (Teminmäki; kalliokiviaines)
  - Kaksi Rautalammilla (Rinne; sora ja hiekka, Miilukangas; kalliokiviaines)
  - Yksi Konnevedellä (Pekkalansuo; muu lupa)

Tuuli- ja aurinkovoimahankkeet johtoreittien läheisyydessä

- Harjulinjan läheisyyteen (3 km etäisyydelle) sijoittuu kesäkuun 2025 tilanteen mukaan **12 tuuli- tai aurinkovoimahanketta**, joiden suunniteltu sähkönsiirto voi edellyttää yhteensovittamista Harjulinjan voimajohtoyhteyden kanssa.
    - Hankkeen kantaverkkoon liittymisen tapa ja paikka tulee tarkastella tapauskohtaisesti Fingridin asiakasyhteyshenkilöiden kanssa.

- Lähtökohtaisesti tuuli- ja aurinkovoimahankkeet sekä voimajohtohankkeet ovat yhteensovitettavissa.

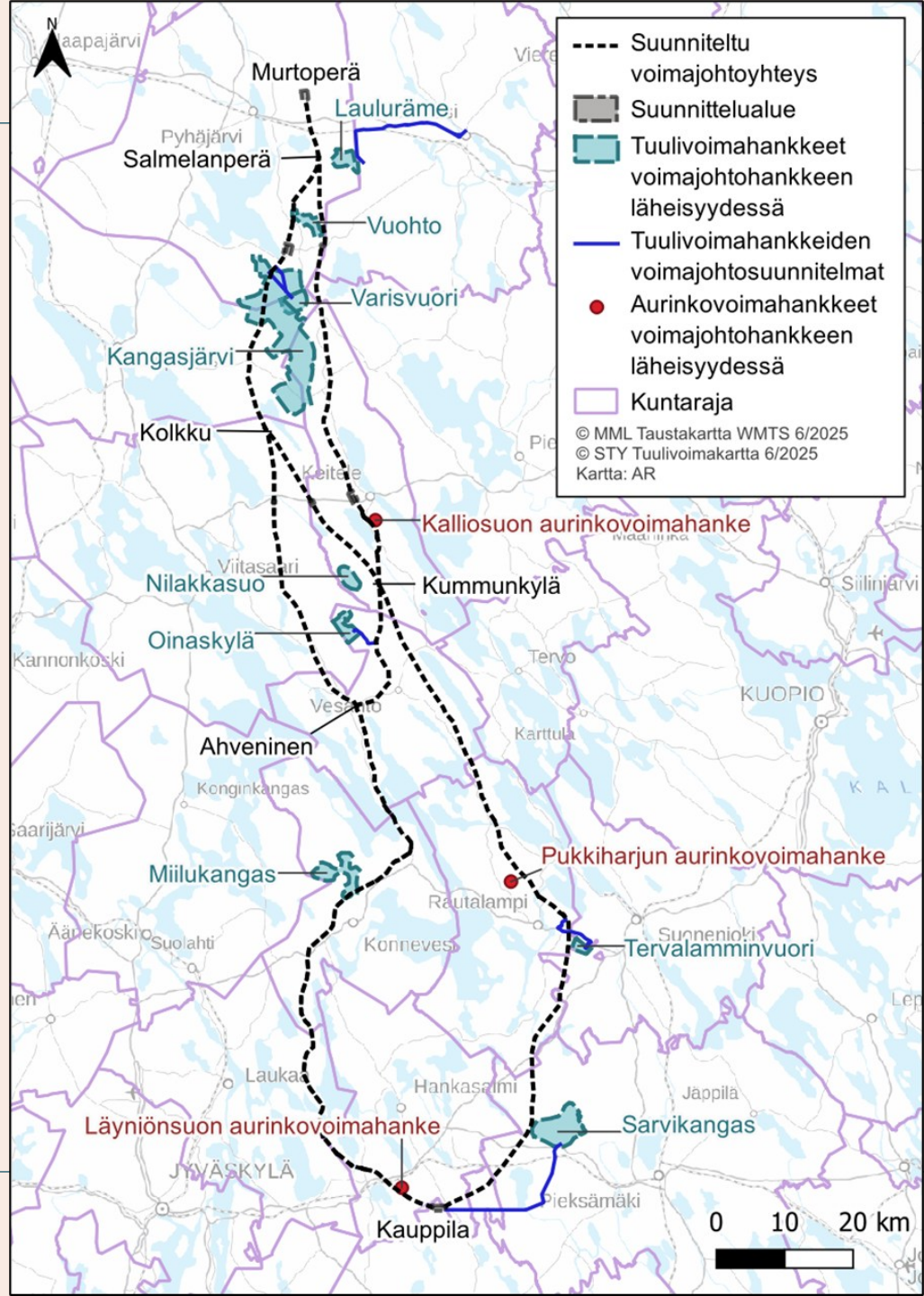

Maisema ja kulttuuriperintö

Tiitilänkylä, Vesanto

Maisema ja kulttuuriperintö

Tarkasteltavat voimajohtoreitit sijoittuvat maisemamaakunnallisessa aluejaossa neljän maisemamaakunnan alueelle:

- Suomenselän, Keski-Suomen järviseudun, Pohjois-Savon järviseudun ja Savonselän seudun

Alle 3 km etäisyydellä voimajohtoreiteistä:

- **ei sijaitse valtakunnallisesti arvokkaita** maisema-alueita
- sijaitsee **12 maakunnallisesti arvokasta** maisema-aluetta tai perinnemaisemaa

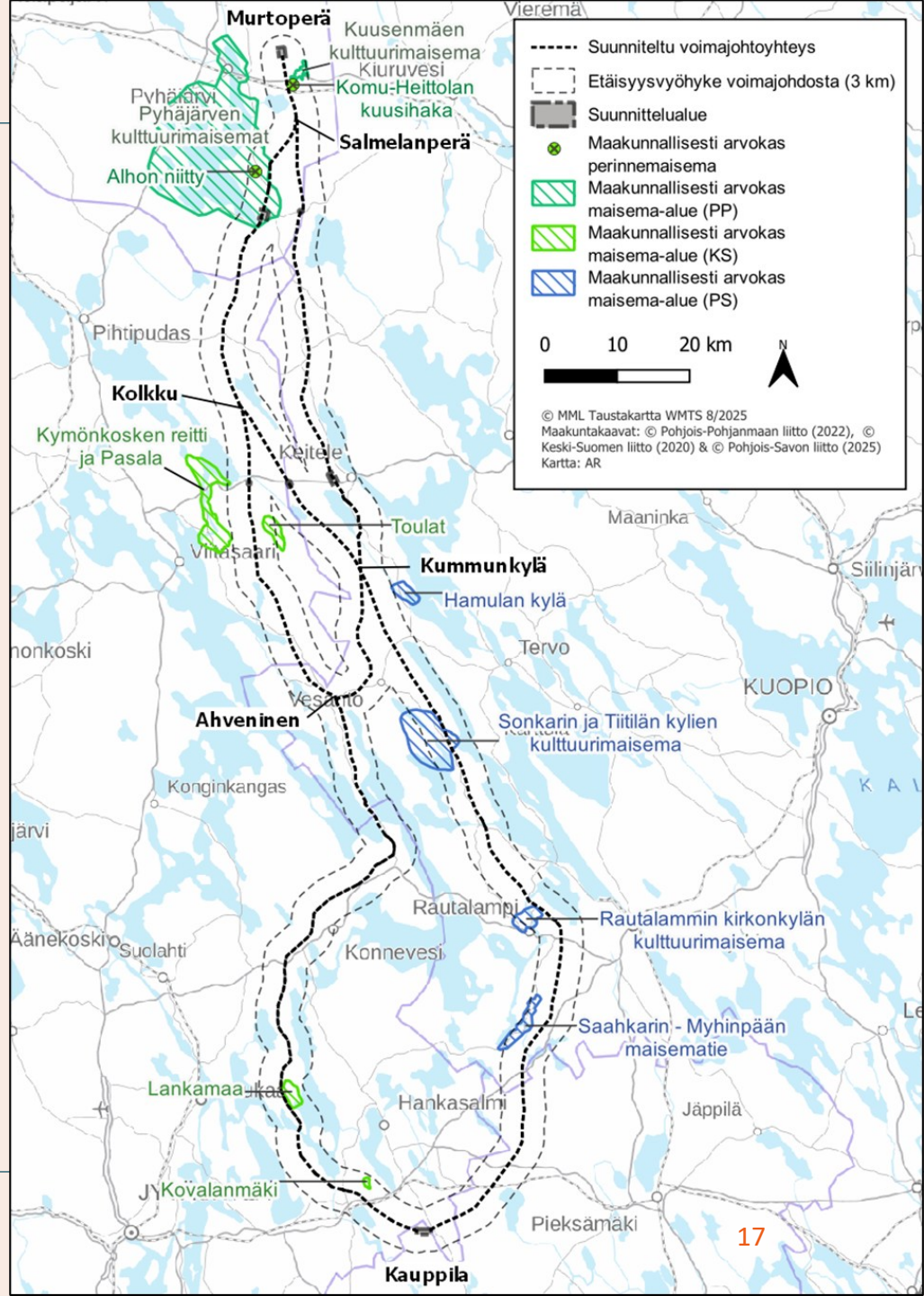

Maisema ja kulttuuriperintö

Alle 3 km etäisyydellä voimajohtoreiteistä:

- sijaitsee **8 valtakunnallisesti merkittävää** rakennettua kulttuuriympäristöä (RKY)
- sijaitsee **38 maakunnallisesti arvokasta** rakennettua kulttuuriympäristöä

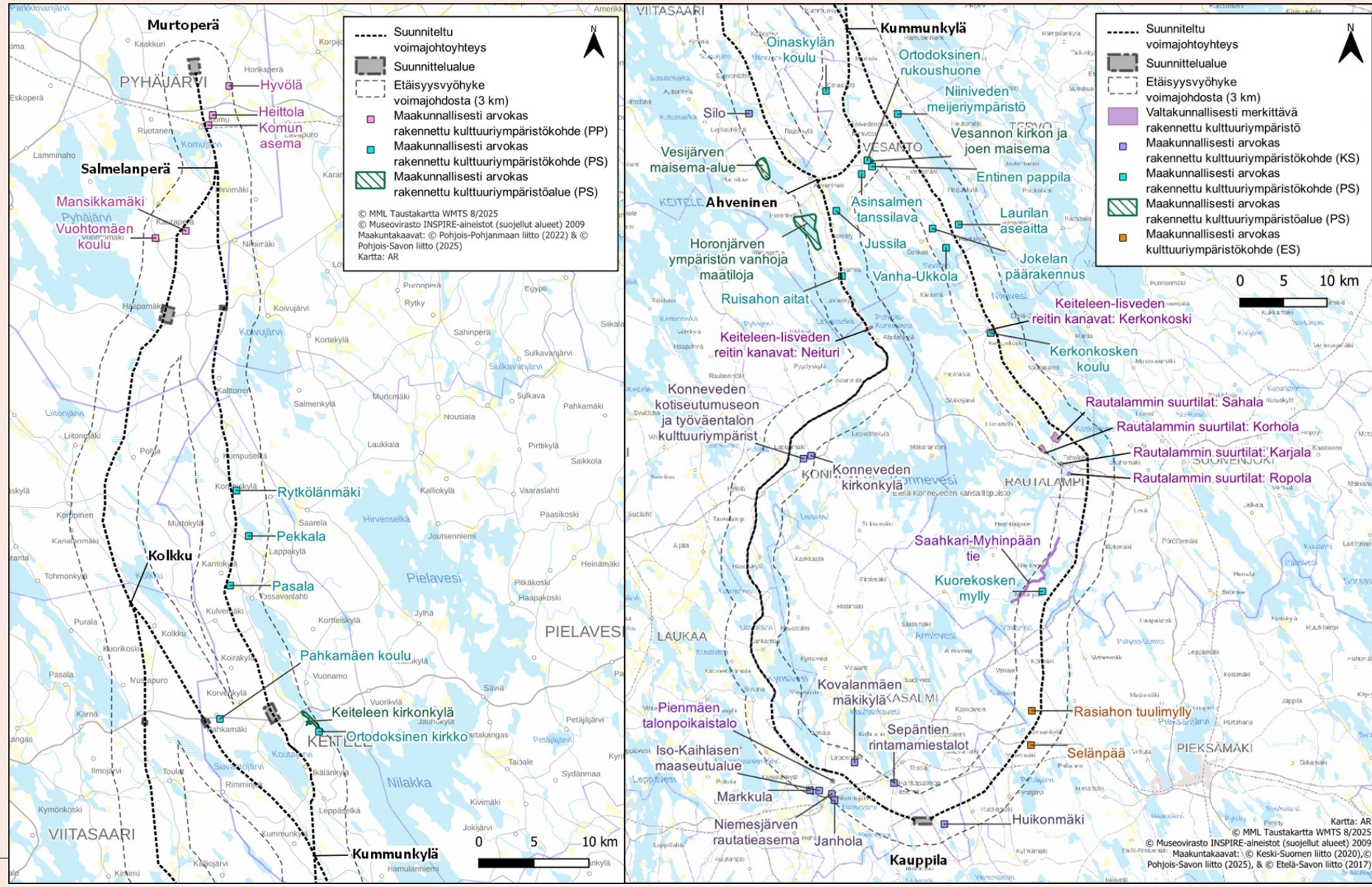

Arkeologinen kulttuuriperintö

- Museoviraston (2025) muinaisjäännösrekisterin paikkatietoaineistojen perusteella tarkasteltavien voimajohtoreittien läheisyydessä, < 100 m etäisyydellä sijaitsee **12 arkeologista kulttuuriperintökohdetta**.
- Syksyn 2025 aikana suoritettujen arkeologisten inventointien (Mikroliitti Oy) tulokset huomioidaan vaikutusten arvioinnissa YVA-selostuksessa.

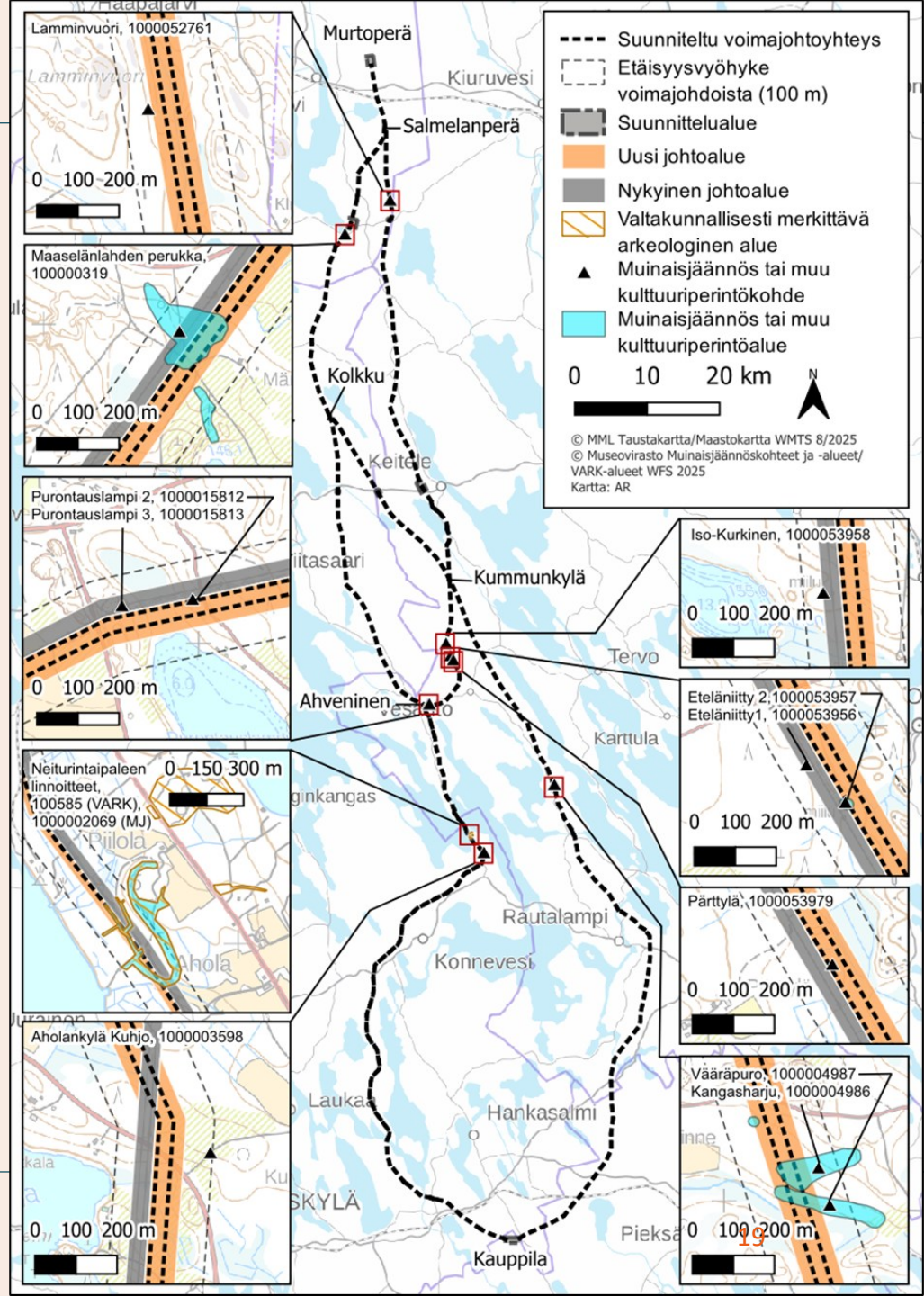

Maisemaan liittyvät selvitykset

- Johtoreiteillä on suoritettu maisema-arkkitehdin toimesta maastokäynnit syksyllä 2025.
- Maiseman arvokohteilta ja muilta olennaisilta kohdin laaditaan maisema-analyysit.
- Havainnekuvia (valokuvasovitteita) laaditaan maiseman arvokohteilta ja muilta sellaisilta kohteilta, jotka katsotaan merkityksellisiksi.
- Havainnollistamiseen voidaan käyttää myös muita menetelmiä (esimerkiksi drone-kuvasovitteet).

Esimerkki havainnekuvasta. Fingridin Jylkkä-Alajärvi 2x 400+110 kV voimajohtohankkeessa tehty havainnekuva.

Suunnitellut havainnekuvauspaikat

- Hankkeessa on valittu alustavasti **kymmenen** maiseman kannalta merkityksellistä kohdetta, joista suunnitellaan tehtävän havainnekuvat selostusvaiheessa.
- Kartassa esitetyistä kohteista Neiturin kanava ja Laviankylä ovat keskenään vaihtoehtoisia havainnekuvauspaikkoja, joista Neiturin kanavan kohta on ensisijainen.

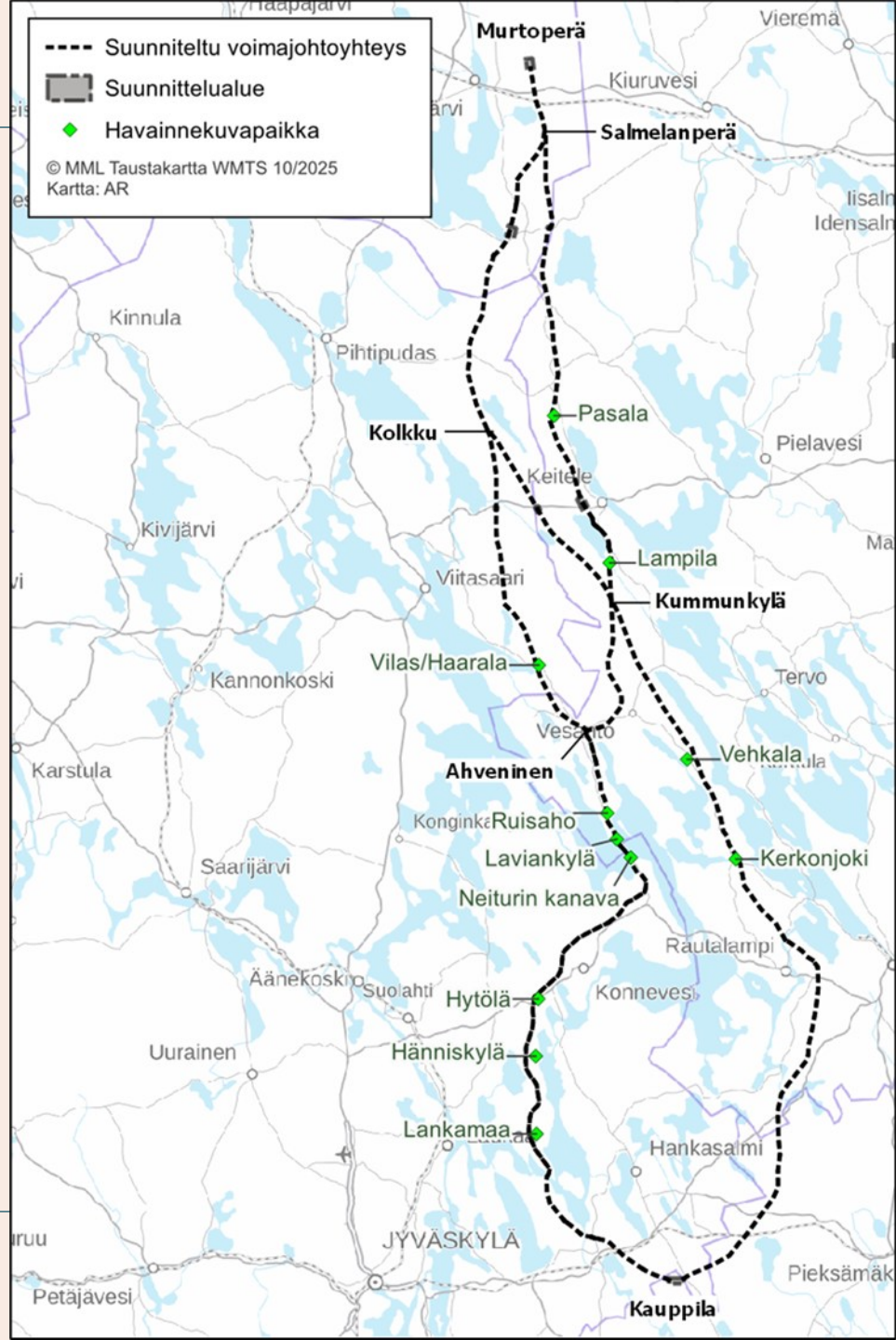

Luonto

Laukaa

Luontoselvitykset

- **Kesän ja syksyn 2025 aikana** voimajohtoreiteille suoritettiin laajat luontoselvitykset, joita jatketaan linnuston osalta **keväällä ja kesällä 2026**.
- Maastoselvityksiä kertyy yhteensä n. **142,5 päivää**
  - Liito-orava 42,5 pvä, kasvillisuus ja luontotyypit 40 pvä, linnusto noin 60 pvä
  - Lisäksi havainnoidaan mahdollisia linnustollisesti arvokkaita elinympäristöjä sekä muun huomionarvoisen lajiston esiintymistä.
- **Luontoselvitysten maastoinventoinnit on suoritettu:**
  - Uudessa maastokäytävässä vähintään n. 200 m leveältä vyöhykkeeltä johtoreitin molemmin puolin.
  - Nykyisen voimajohdon yhteyteen sijoittuvilla osuuksilla vähintään n. 100 m leveältä vyöhykkeeltä nykyisen voimajohdon molemmin puolin.
- Hankkeessa toteutettiin myös **perinneympäristöjen** selvitys, jossa kartoitettiin johtoreiteille sijoittuvat perinnebiotoopit, ml. ennallistamiskelpoiset ympäristöt.
- Natura-arviointien velvollisuuden selvittäminen laadittiin kuudelle johtoreitin läheisyyteen sijoittuvalle Natura-alueelle.

Luontotyypit ja arvokohteet

- Johtoreittien alueella **metsät ovat vahvasti talouskäytössä** ja edustavat keskimäärin nuoria kasvatusmetsiä.
- **Johtoreitin soiden ojitusaste on suuri.** Johtoreiteille ei sijoitu laajoja luonnontilaisia avosoita lukuun ottamatta soidensuojelun täydennysehdotuskohteita.
- Luontoselvitysten 2025 yhteydessä havaittiin yhteensä **354 luontokohdetta.**
    - **164** kohdetta sijoittuu joko nykyisten voimajohtojen yhteyteen sijoittuvien voimajohto-osuuksien leventyvälle johtoalueelle tai kokonaan uuden maastokäytävän alueelle. Osa näistä kohteista sijoittuu jo nykyiselle johtoalueelle.
    - Kohteista **335** on rajattu arvokohteeksi kasvillisuuden tai luontotyypin perusteella.
    - Lisäksi arvoalueiksi rajattiin **17** liito-oravan elinaluetta, **yksi** viitasammakon lisääntymispaikka ja **yksi** saukon lisääntymispaikka.

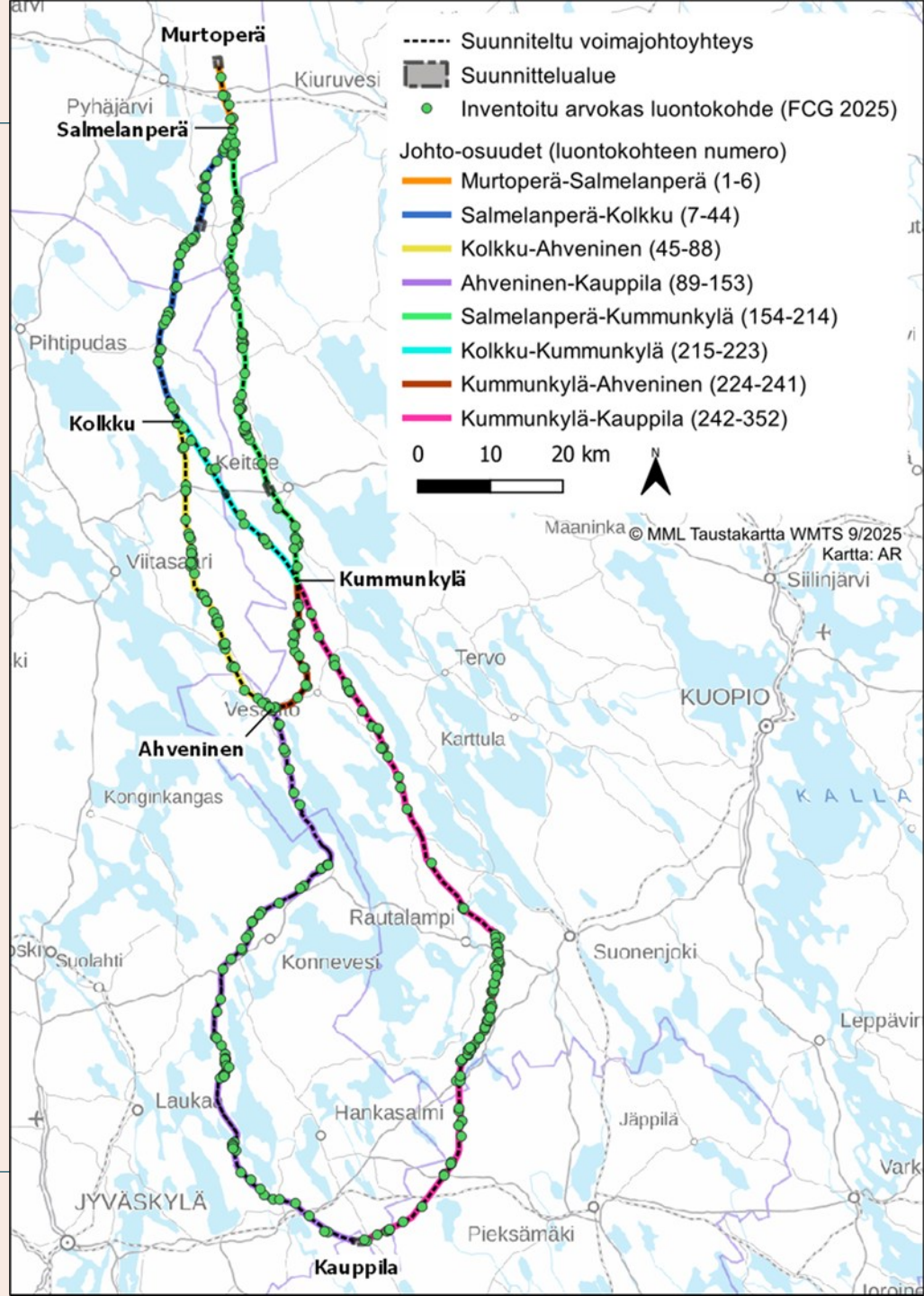

Luontodirektiivilajisto

- Maastoinventoinneissa havaittiin voimajohtoreitiltä ja sen läheisyydestä kaikkiaan 16 **liito-oravan elinympäristöä**, joista neljältätoista tunnistettiin lisääntymis- ja levähdyspaikka tai -paikkoja.
- **Lepakoiden** lisääntymis- ja levähdyspaikoiksi soveliaita alueita on erityisesti asutuksen tuntumassa, missä on vanhoja maatalousrakennuksia tai vanhemman rakennuskannan loma-asuntoja. Voimajohtoreitille sijoittuvat vanhat lepakoille soveltuvat kolopuustoiset metsät ovat osittain samoja, joilta havaittiin liito-oravaa.
- **Viitasammakolle** soveltuvia matalia, runsaskasvustoisia hitaasti virtaavia tai seisovavetisiä vesistöjä tai pienvesiä sijoittuu voimajohtoreiteille jonkin verran. Elinympäristöille ei kohdistu hankkeessa toimenpiteitä.
- **Saukon** esiintyminen useissa voimajohtoreitin kanssa risteävissä virtavesissä on mahdollista. Elinympäristöille ei kohdistu hankkeessa toimenpiteitä.
- **Karhu**- ja **ilves**havaintoja on tehty tasaisesti voimajohtoreittien lähiympäristöstä. **Susi**havainnot keskittyvät Viitasaaren ja Keiteleen kuntiin. **Ahma**havaintoja on tehty niukasti ja ne keskittyvät myös Viitasaaren ja Keiteleen kuntiin.
- Voimajohto ylittää pieniä virtavesiä, joissa on **kirjojokikorennolle** soveltuvaa elinympäristöä.
- **Metsäpeuraa** esiintyy Luonnonvarakeskuksen GPS-pantapeura-aineiston mukaan pääasiassa johtoreitin pohjoisosissa Pihtiputaan, Keiteleen ja Pyhäjärven kuntien alueella.

Natura-alueet, suojelualueet ja suojelutoimien alueet

- Tarkasteltavien voimajohtoreittien läheisyyteen (< 1 km) sijoittuu yhteensä **11 Natura-aluetta**, joista yksikään ei sijoitu tarkasteltavien reittien johtoalueelle.
- Arviointiselostusvaiheessa laaditaan **kahdeksalle** Natura-alueelle LSL 35 §:n mukaiset Natura-arvioinnit.
- Natura-arvioinnin velvollisuuden selvittäminen on laadittu **kuudelle** Natura-alueelle, jotka sijoittuvat voimajohtoreittien läheisyyteen.
- **Alle 500 m etäisyydelle tarkasteltavista johtoreiteistä sijoittuu yhteensä 40**
  - luonnonsuojelualuetta,
  - luonnonsuojeluohjelma-aluetta,
  - soidensuojelun täydennysehdotuskohdetta
  - koskiensuojelualuetta

  → joista yhdeksän sijoittuu osittain johtoalueelle.

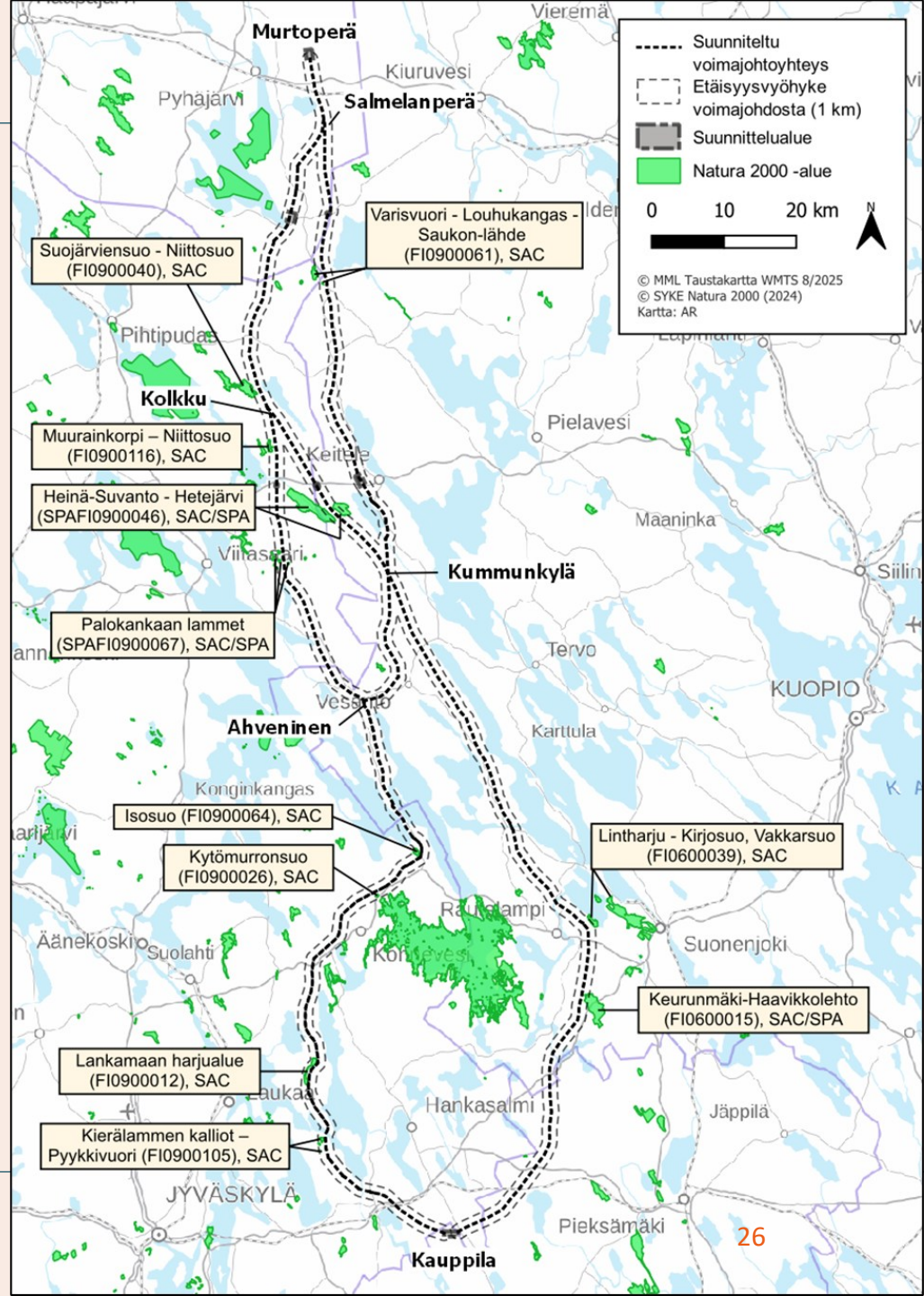

Linnusto

Johtoreiteille ei sijoitu kansainvälisesti (IBA), kansallisesti (FINIBA) tai maakunnallisesti (MAALI) tärkeitä lintualueita.

Johtoreittien läheisyyteen (< 300 m etäisyydelle) sijoittuvat **linnustollisesti arvokkaat alueet**:

- 2 FINIBA-aluetta (Keitele-Konnevesi ja Palokankaan lammet)
- 4 MAALI-aluetta (Ahveninen, Rastunsuo, Heinä-Suvanto ja Suvantojärvi sekä Hetejärvi)

Johtoreitille ei sijoitu linnuston päämuuttoreittejä, ja alueen läpi kulkeva lintumuutto on hajanaista.

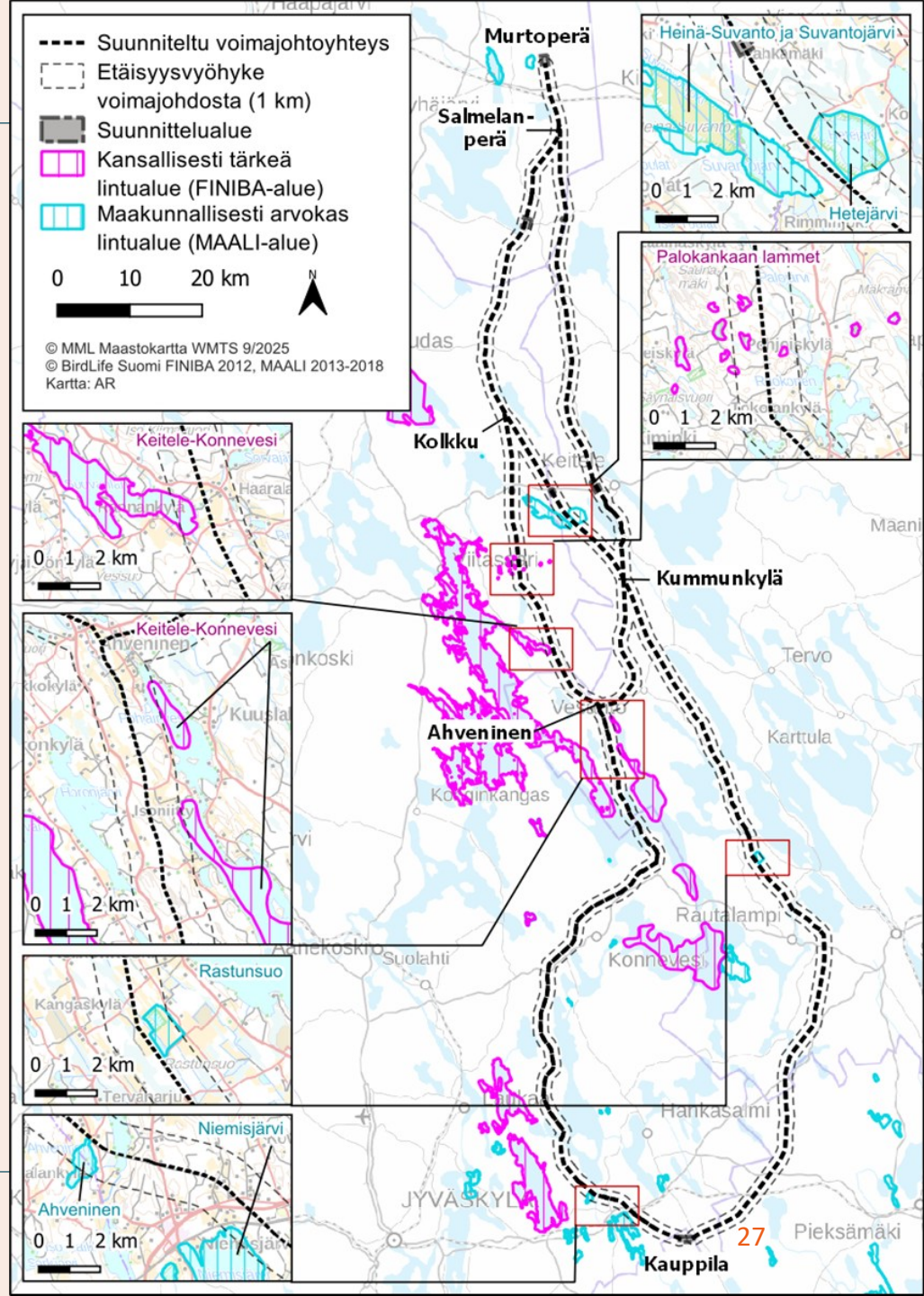

Ekologiset yhteydet

Ekologisella verkostolla tarkoitetaan luonnon ydinalueita eli laajoja, yhtenäisiä, vähäisen ihmisvaikutuksen alueita sekä niiden välisiä yhteyksiä ihmistoiminnan muuttaman elinympäristön keskellä.

Voimajohtoreiteille sijoittuu:

- **5 luonnon ydinaluetta** (mm. Heinä-Suvanto ja Hetejärvi sekä Etelä-Konnevesi)
- **1 merkittävä monimuotoisuuskeskittymä** (Etelä-Konnevesi – Keurunmäki – Lintharju)
- **2 merkittävää ekologista yhteyttä** (Pyhäjärven etelä- ja itäpuolella sekä Murtoperän sähköasemasta itään ja pohjoiseen)
- **5 Metsähallituksen määrittelemää ekologista yhteyttä**

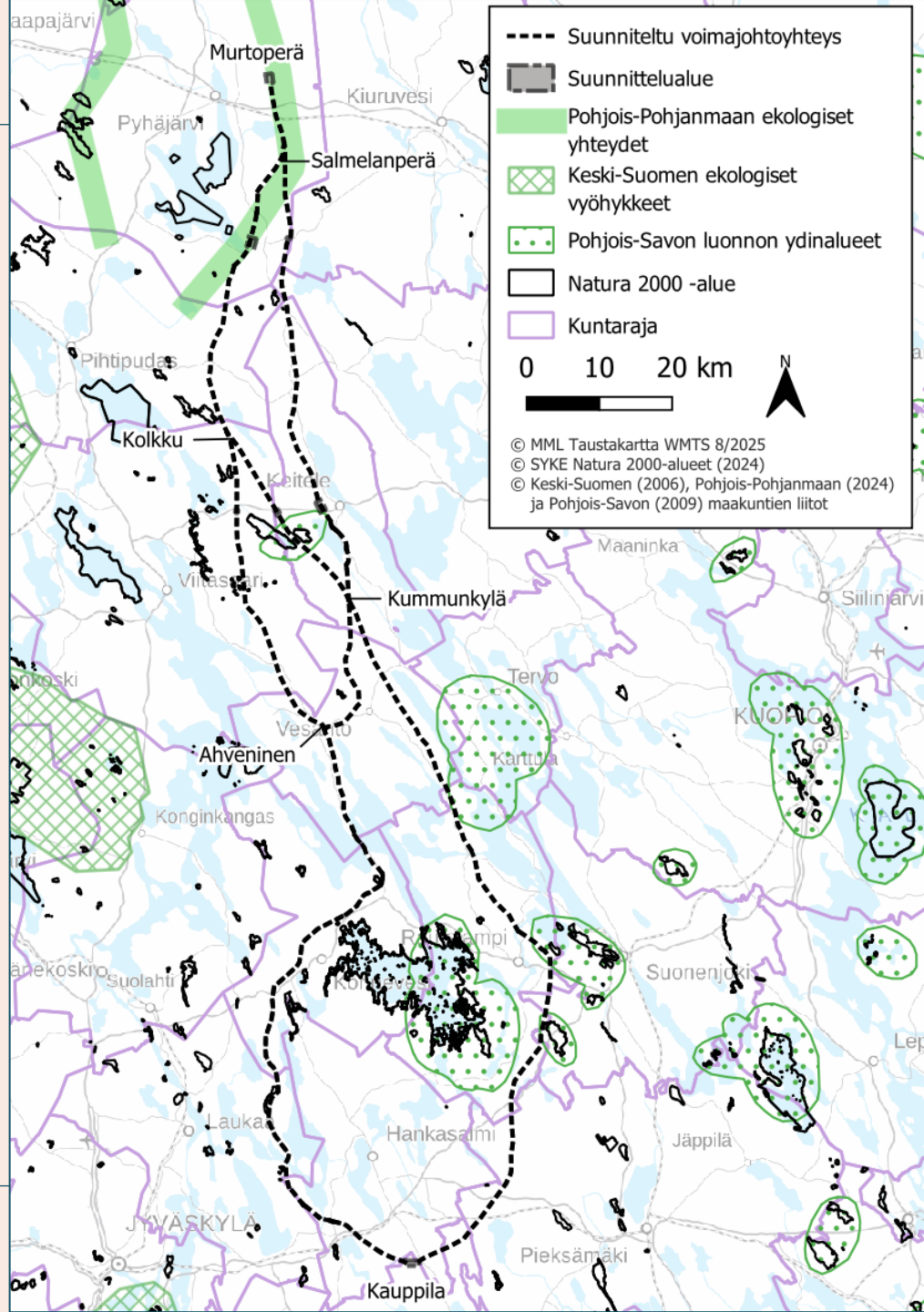

Osallistumissuunnitelma ja aikataulu

Kerkonkosken kanava, Rautalampi

Tiedottamis- ja osallistamissuunnitelma

- Ympäristövaikutusten arviointimenettely on avoin prosessi, jossa tavoitteena on kansalaisten tiedonsaannin ja osallistumismahdollisuuksien lisääminen.
- Yhteysviranomainen on tiedottanut hankkeen ja YVA-menettelyn vireillä olosta. Sähköiset versiot raporteista ovat nähtävillä ja ladattavissa ELY-keskuksen internet-sivuilla.
- Viranomaisen ja hankkeesta vastaavan tiedottamista on tarkoitus tehdä siten, että ne tukevat toisiaan. Fingrid on lähettänyt voimajohtoreittien maanomistajille kirjeet.
- Reittejä pääsee helposti katsomaan tarkasti Fingridin verkkosivujen kautta.
- YVA-menettelyn aikana järjestetään yleisölle avoimia tiedotus- ja keskustelutilaisuuksia YVA-ohjelman ja YVA-selostuksen valmistuttua.
    - 9.12.2025 (17:30-19:30), Keitele
    - 10.12.2025 (17:30-19:30), Konnevesi

Aikataulu


2025
2026
2027
TEHTÄVÄ
1 2 3 4 5 6 7 8 9 10 11 12 1 2 3 4 5 6 7 8 9 10 11 12 1 2 3
YVA-OHJELMAVAIHE
Ennakkoneuvottelu
Lähtöaineistojen kokoaminen (konsultti)
Luontoselvitykset
Arviointiohjelman laatiminen
Seurantaryhmän kokous
Arviointiohjelma ja tiivistelmä valmiit (painettuina)
YVA-OHJELMAN KÄSITTELY
Kuulutus (yhteysviranomainen)
Kuuleminen (30-60 päivää)
Yhteysviranomaisen lausunto (max. 1 kk)
Yleisötilaisuudet
YVA-SELOSTUSVAIHE
Arviointiselostuksen laatiminen
Seurantaryhmän kokous
Arviointiselostus ja tiivistelmä valmiit (painettuna)
YVA-SELOSTUKSEN KÄSITTELY
Kuulutus
Kuuleminen (30-60 päivää)
Yhteysviranomaisen perusteltu päätelmä (max. 2 kk)
Yleisötilaisuudet

FCG

Hyvän elämän tekijät.

Kiitos!

Kaisa Annala

YVA-projektipäällikkö

kaisa.annala@fcg.fi

0505 744 755