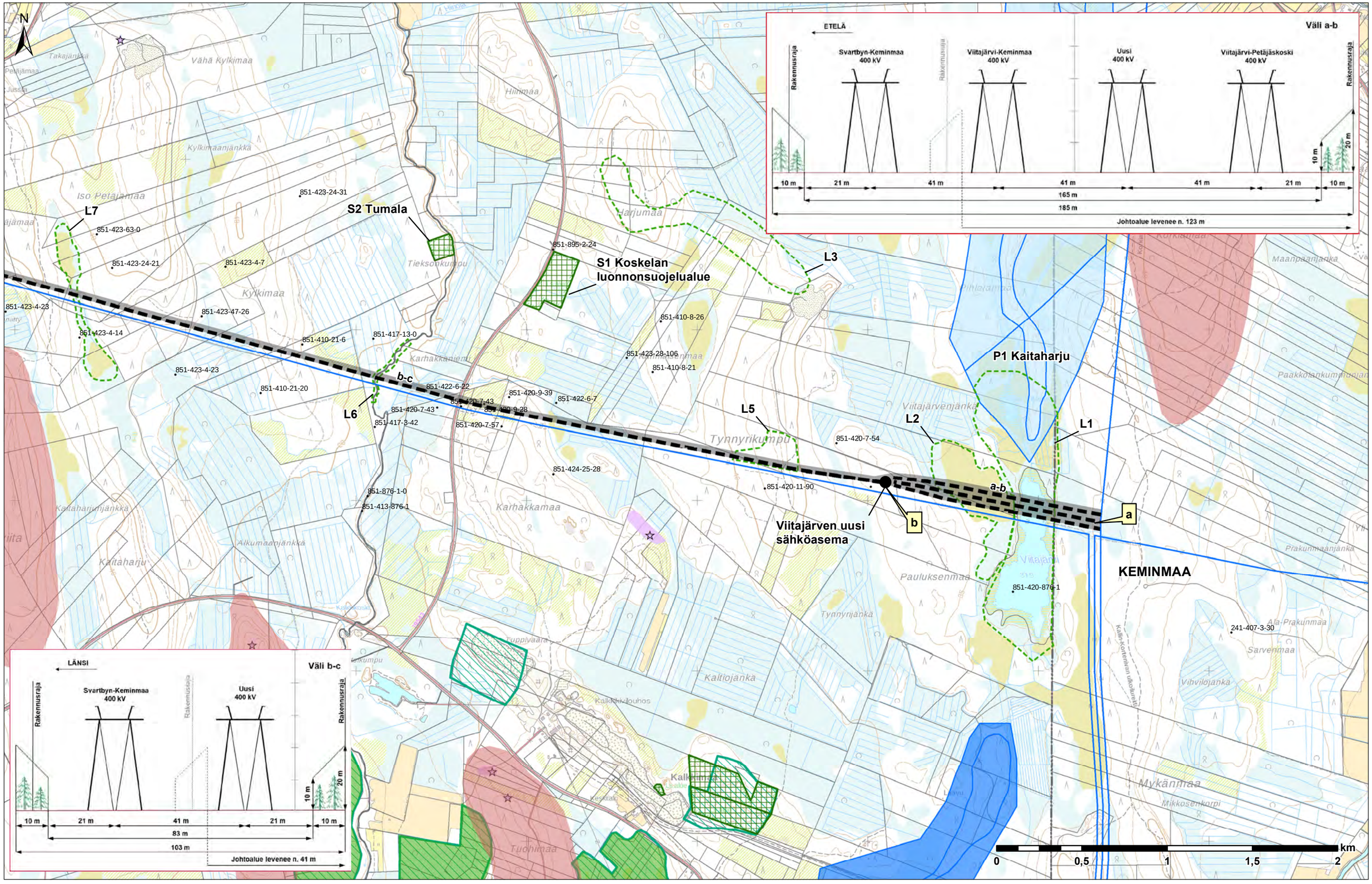
N
Väli a-b
ETELÄ
Rakennusraja
Svartbyn-Keminmaa 400 kV
Viitajärvi-Keminmaa 400 kV
Uusi 400 kV
Viitajärvi-Petäjäskoski 400 kV
10 m
21 m
41 m
41 m
41 m
21 m
10 m
165 m
185 m
Johtoalue levenee n. 123 m
Väli b-c
LÄNSI
Svartbyn-Keminmaa 400 kV
Uusi 400 kV
10 m
21 m
41 m
21 m
10 m
83 m
103 m
Johtoalue levenee n. 41 m
S2 Tumala
S1 Koskelan luonnonsuojelualue
P1 Kaitaharju
Viitajärven uusi sähköasema
KEMINMAA
L1
L2
L3
L5
L6
L7
a
b
a-b
b-c
Vähä Kylkimaa
Kylkimaanjänkkä
Iso Petäjämaa
Kylkimaa
Tieksonkumpu
Hiirimaa
Harjumaa
Karhakkaniemi
Karhakkamaa
Tynnyrikumpu
Viitajärvenjänkä
Pauluksenmaa
Tynnyrijänkä
Kaltiojänkä
Kaitaharju
Kaitaharjunjänkkä
Alkumaanjänkkä
Maanpäänjänkä
Paakkolankummunjän
Prakunmaanjänkä
Ala-Prakunmaa
Sarvenmaa
Vihvilojänkä
Mykänmaa
Mikkosenkorpi
Kalkkiniemi
Kalkkiniljouhos
Tuohimaa
Tuppivaara
Kaitaharju
Kaitaharjunjänkkä
Alkumaanjänkkä
Karhakkamaa
Pihlajamaa
Korkiamaa
Kalli-Kortenvan uloshuraus
851-423-24-31
851-423-63-0
851-423-24-21
851-423-4-7
851-423-4-23
851-423-47-26
851-423-4-14
851-410-21-6
851-417-13-0
851-423-4-23
851-410-21-20
851-422-6-22
851-420-9-39
851-422-6-7
851-420-7-43
851-420-9-28
851-420-7-43
851-417-3-42
851-420-7-57
851-895-2-24
851-410-8-26
851-423-28-106
851-410-8-21
851-420-7-54
851-424-25-28
851-420-11-90
851-876-1-0
851-413-876-1
851-420-876-1
241-407-3-30
0
0,5
1
1,5
2
km

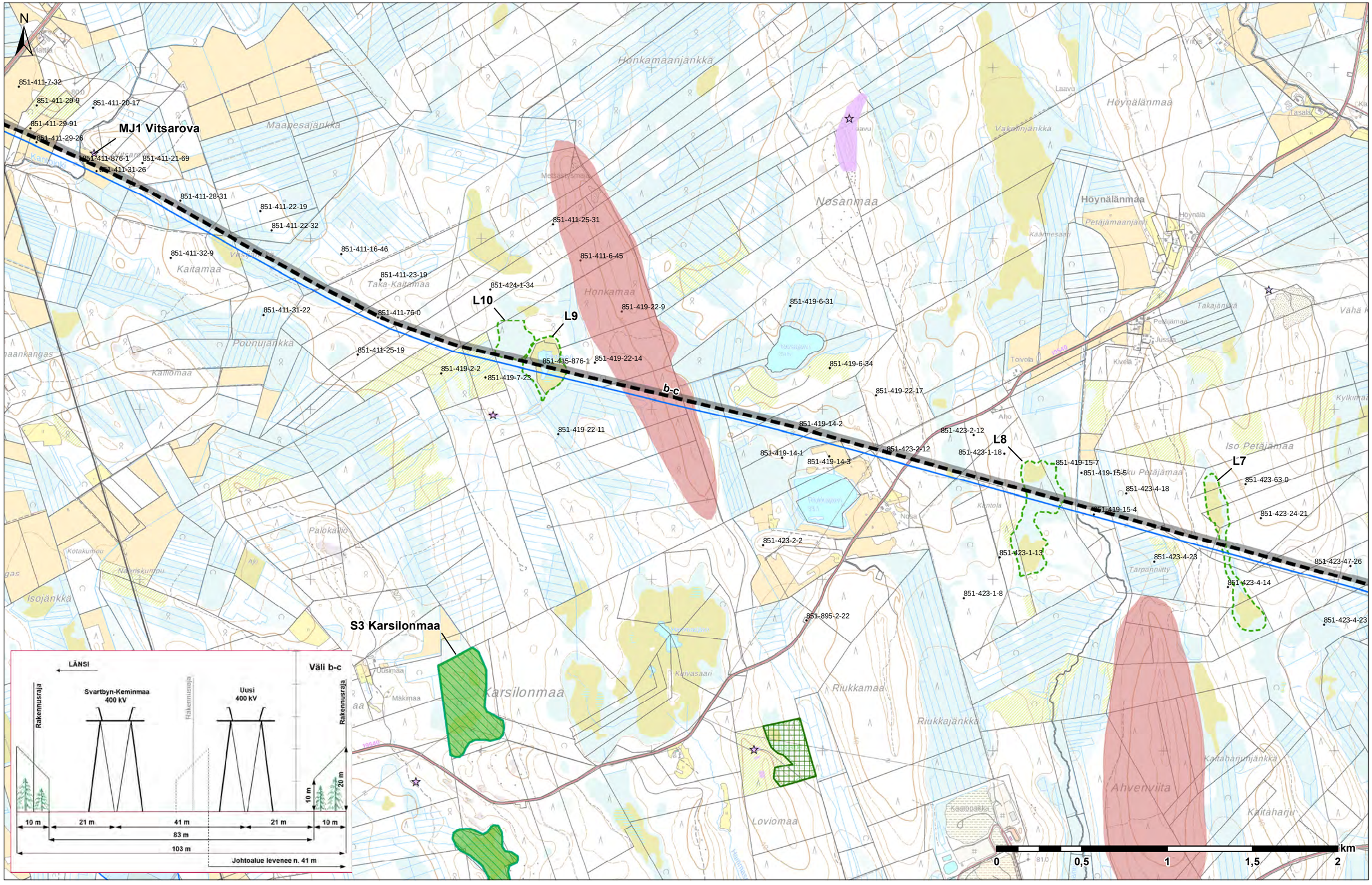
N
MJ1 Vitsarova
S3 Karsilonmaa
L10
L9
L8
L7
b-c
851-411-7-32
851-411-29-9
851-411-20-17
851-411-29-91
851-411-29-26
851-411-876-1
851-411-21-69
851-411-31-26
851-411-28-31
851-411-22-19
851-411-22-32
851-411-32-9
851-411-16-46
851-411-23-19
851-411-31-22
851-411-76-0
851-411-25-19
851-411-25-31
851-411-6-45
851-424-1-34
851-419-22-9
851-419-6-31
851-419-2-2
851-419-7-23
851-415-876-1
851-419-22-14
851-419-6-34
851-419-22-17
851-419-22-11
851-419-14-2
851-423-2-12
851-419-14-1
851-419-14-3
851-423-2-12
851-423-1-18
851-419-15-7
851-419-15-5
851-423-4-18
851-423-63-0
851-419-15-4
851-423-24-21
851-423-2-2
851-423-1-13
851-423-4-23
851-423-47-26
851-423-4-14
851-423-1-8
851-895-2-22
851-423-4-23
Maapesäjänkkä
Honkamaanjänkkä
Nosanmaa
Höynälänmaa
Kaitamaa
Taka-Kaitamaa
Honkamaa
Pounujänkkä
Kallimaa
Palokallio
Isojänkkä
Karsilonmaa
Riukkamaa
Riukkajänkkä
Loviomaa
Ahvenviita
Kaitaharju
Iso Petäjämaa
Petäjämaa
Takajänkkä
Kylkimaa
Tarpanniitty
Kantola
Noka
Kivelä
Jussila
Toivola
Laavu
Tasala
Yliö
Mattila
Kaatoparkki
Uusimaa
Mäkimaa
Kuivasaari
LÄNSI
Väli b-c
Svartbyn-Keminmaa 400 kV
Uusi 400 kV
Rakennusraja
Rakennusraja
Rakennusraja
10 m
21 m
41 m
21 m
10 m
83 m
103 m
10 m
20 m
Johtoalue levenee n. 41 m
0
0,5
1
1,5
2
km

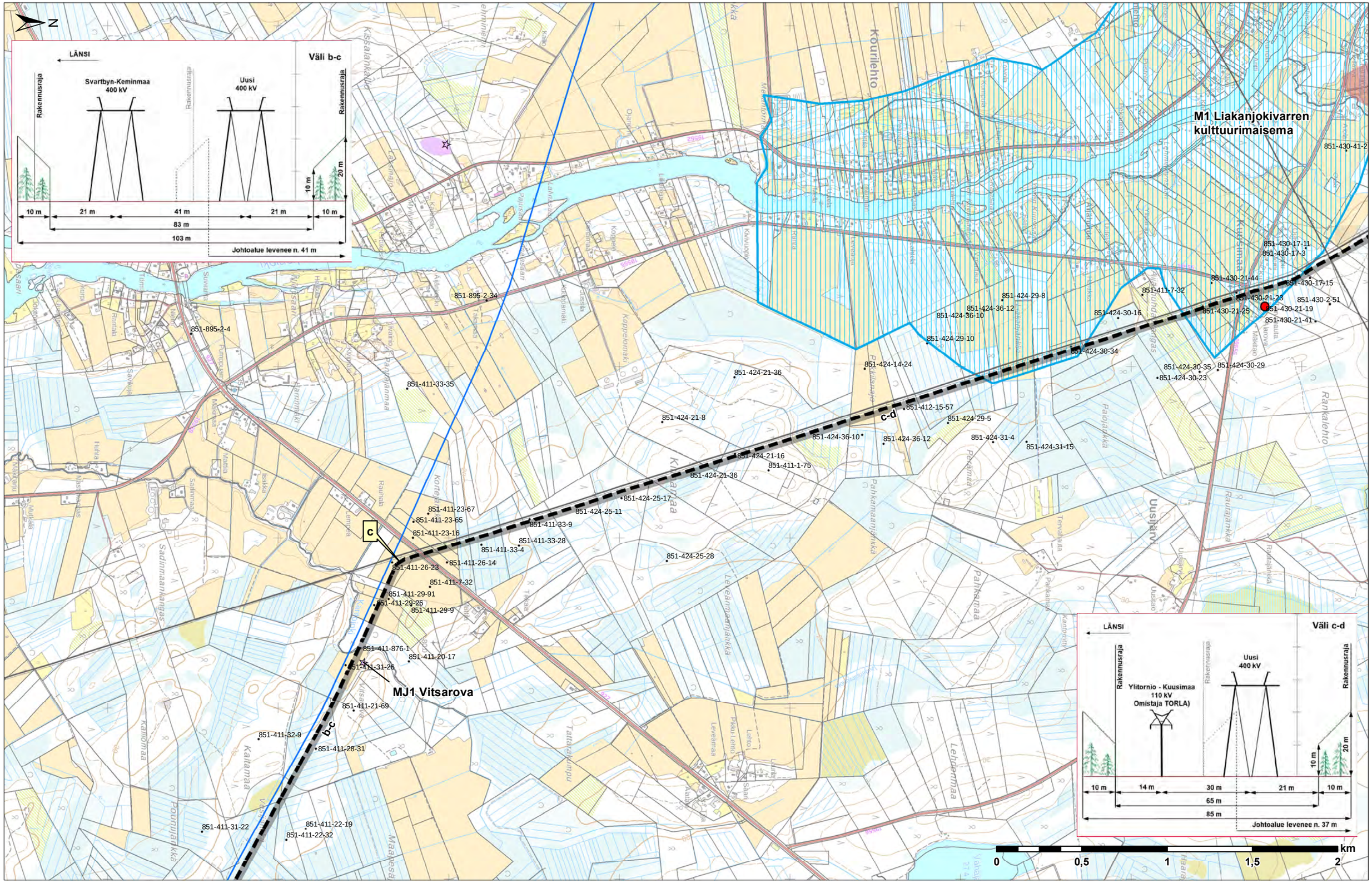
N
LÄNSI
Väli b-c
Rakennusraja
Svartbyn-Keminmaa 400 kV
Uusi 400 kV
10 m
21 m
41 m
21 m
10 m
83 m
103 m
Johtoalue levenee n. 41 m
20 m
M1 Liakanjokivarren kulttuurimaisema
MJ1 Vitsarova
c
b-c
c-d
Väli c-d
Ylitornio - Kuusimaa 110 kV Omistaja TORLA)
14 m
30 m
65 m
85 m
Johtoalue levenee n. 37 m
0
0,5
1
1,5
2
km

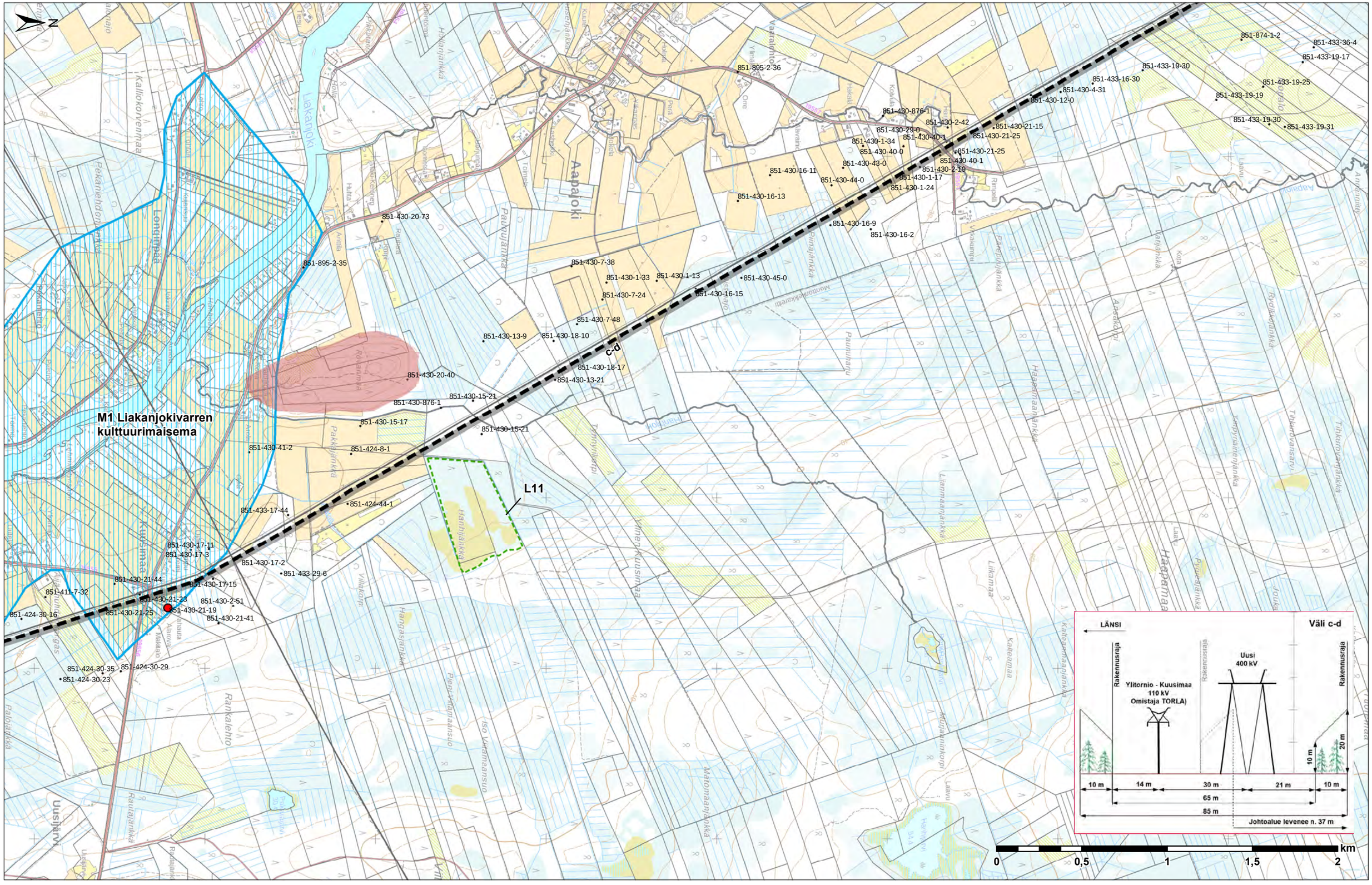
N
M1 Liakanjokivarren kulttuurimaisema
L11
C-d
Liakanjoki
Aapajoki
Kuusimaa
Uusijärvi
Rankalehto
Haapamaa
Kalliokorvenmaa
Pekanlehdonjärkka
Longinpää
Paukujärkka
Hanhijärkka
Hangasjärkka
Pieni-Vähämaansuo
Iso Vähämaansuo
Vähämaanjärkka
Liammaanjärkka
Liikamaa
Kaleatmaa
Kaleatmaanjärkka
Matomaanjärkka
Paunuharju
Haapamaanjärkka
Rydikkojärkka
Tikkurovaisarvi
Tikkurovaijärkka
Rautajärkka
Rautajärvi
Pakkajärkka
Rokkamäki
Kuta
Laavu
Aapajärvi
Aapajärkka
Vähäjärkka
Vähäkorpi
Vähäkorpi
Vähäkorpi
Vähäkorpi
Matomaankorpi
Tornionjoki
Vähäkorpi
Vähäkorpi
Vähäkorpi
Vähäkorpi

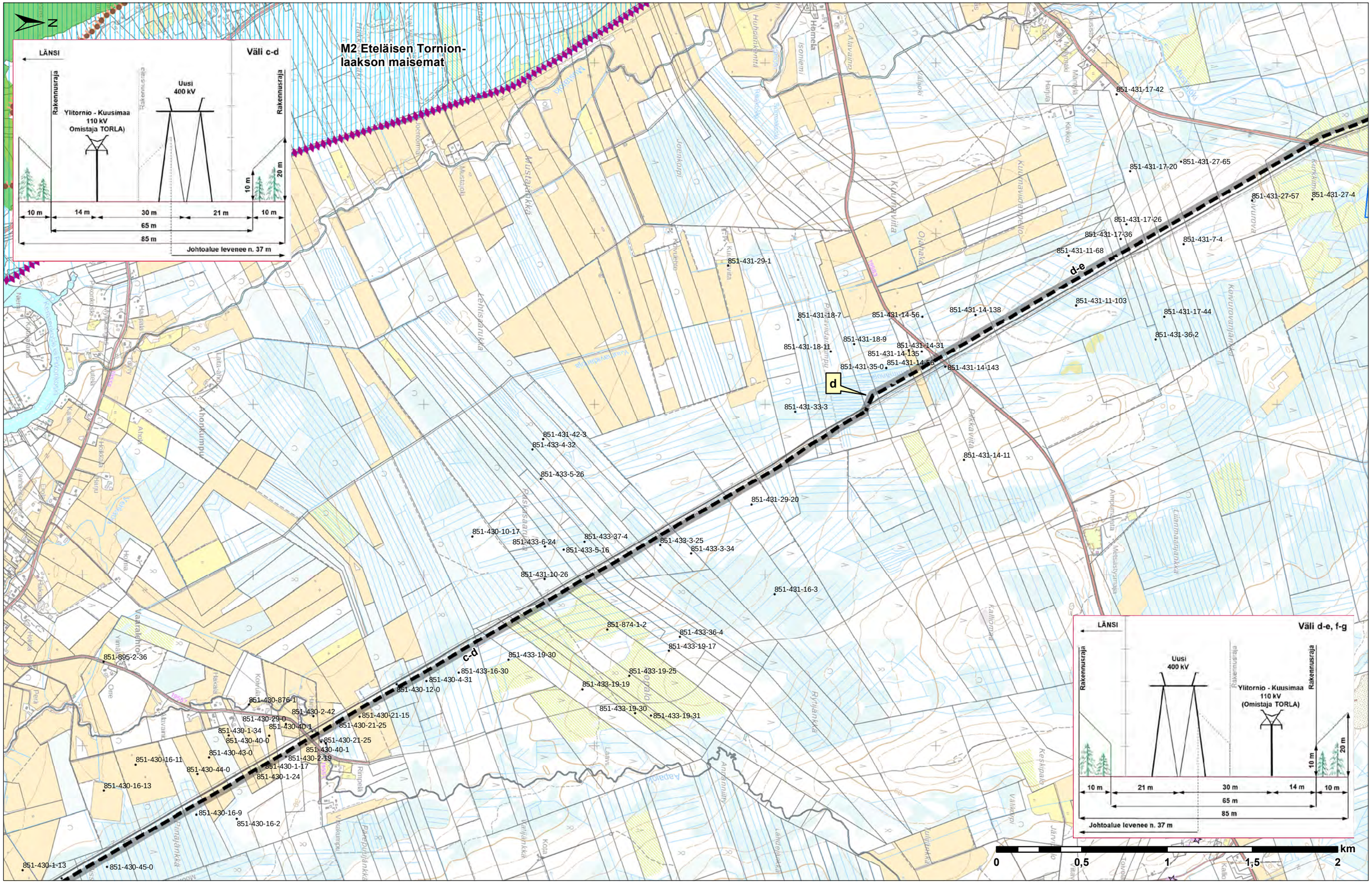
N
M2 Eteläisen Tornion-laakson maisemat
LÄNSI
Väli c-d
Rakennusraja
Uusi 400 kV
Ylitornio - Kuusimaa 110 kV (Omistaja TORLA)
10 m
20 m
10 m
14 m
30 m
21 m
10 m
65 m
85 m
Johtoalue levenee n. 37 m
c-d
d-e
d
Väli d-e, f-g
LÄNSI
Rakennusraja
Uusi 400 kV
Ylitornio - Kuusimaa 110 kV (Omistaja TORLA)
10 m
20 m
10 m
21 m
30 m
14 m
10 m
65 m
85 m
Johtoalue levenee n. 37 m
0
0,5
1
1,5
2
km

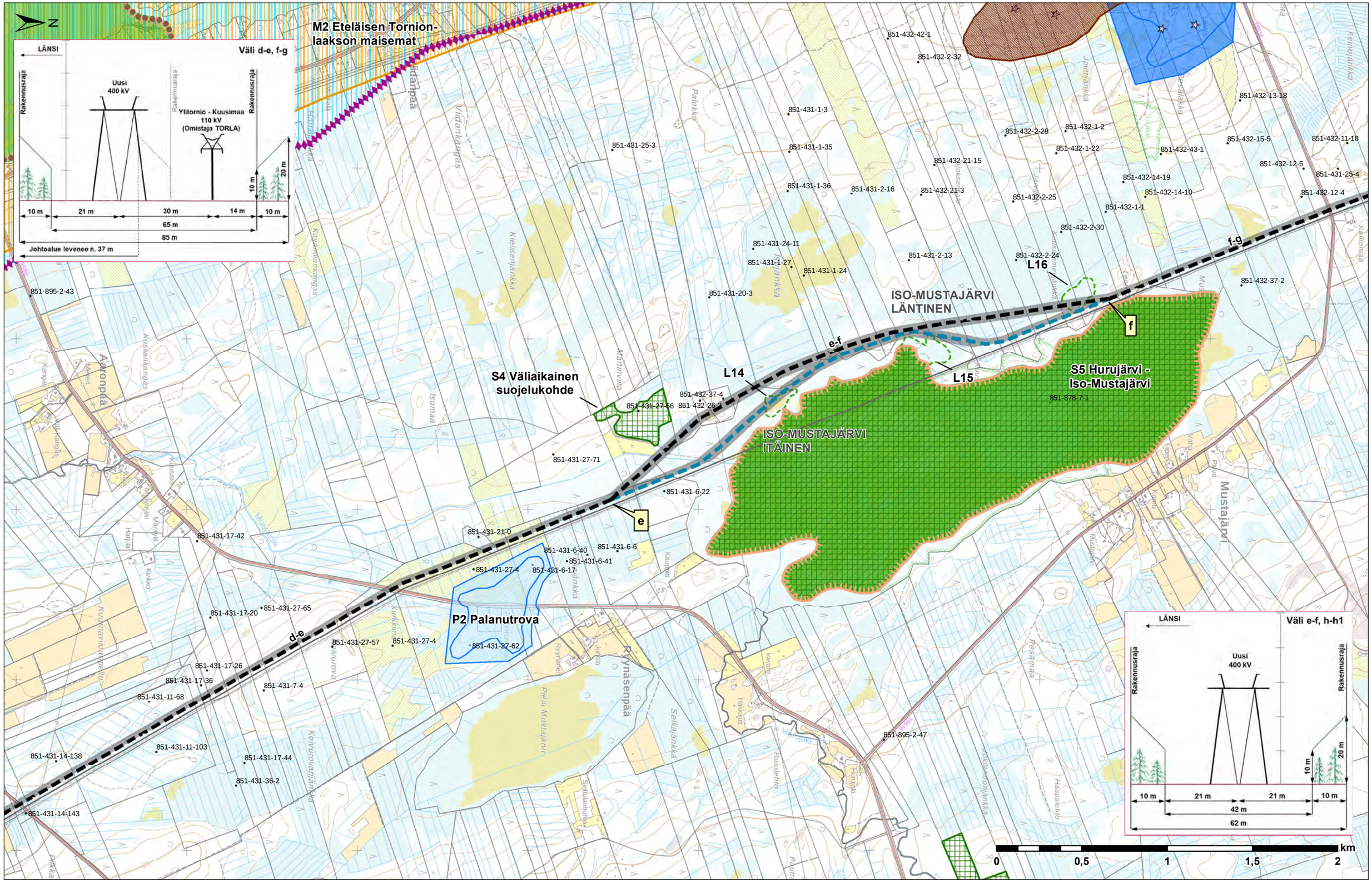
N
M2 Eteläisen Tornion-laakson maisemat
LÄNSI
Väli d-e, f-g
Rakennusraja
Uusi 400 kV
Ylitornio - Kuusimaa 110 kV (Omistaja TORLA)
10 m
21 m
30 m
14 m
65 m
85 m
20 m
Johtoalue levenee n. 37 m
ISO-MUSTAJÄRVI LÄNTINEN
ISO-MUSTAJÄRVI ITÄINEN
S4 Väliaikainen suojelukohde
S5 Hurujärvi - Iso-Mustajärvi
P2 Palanutrova
L14
L15
L16
e
f
e-f
d-e
f-g
Väli e-f, h-h1
42 m
62 m
0
0,5
1
1,5
2
km

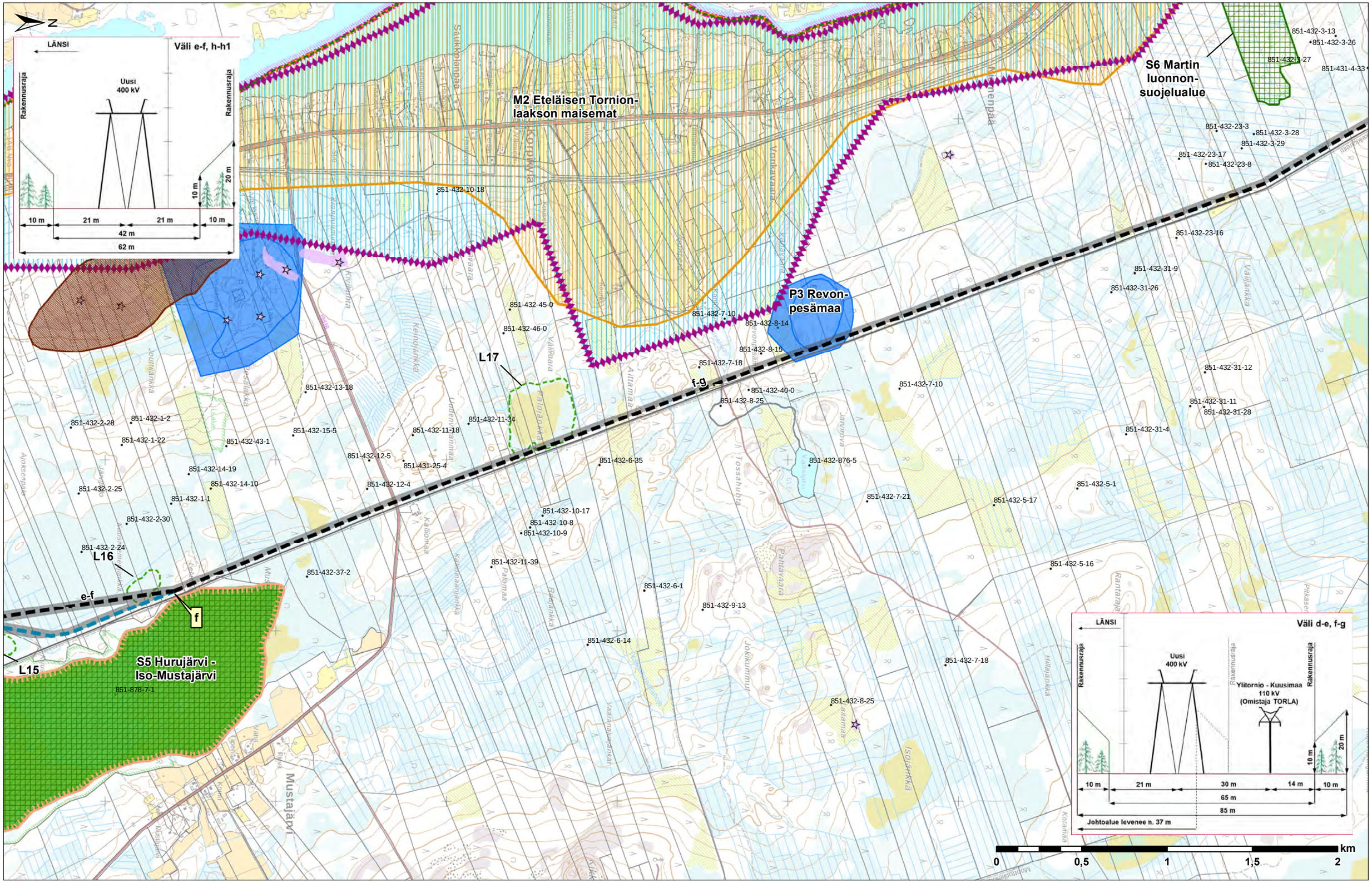
N
LÄNSI
Väli e-f, h-h1
Rakennusraja
Uusi
400 kV
Rakennusraja
10 m
20 m
10 m
21 m
21 m
10 m
42 m
62 m
M2 Eteläisen Tornion-
laakson maisemat
S6 Martin
luonnon-
suojelualue
P3 Revon-
pesämaa
L17
L16
L15
e-f
f
f-g
S5 Hurujärvi -
Iso-Mustajärvi
851-878-7-1
Mustajärvi
LÄNSI
Väli d-e, f-g
Rakennusraja
Uusi
400 kV
Ylitornio - Kuusimaa
110 kV
(Omistaja TORLA)
Rakennusraja
10 m
20 m
10 m
21 m
30 m
14 m
10 m
65 m
85 m
Johtoalue levenee n. 37 m
0
0,5
1
1,5
2
km

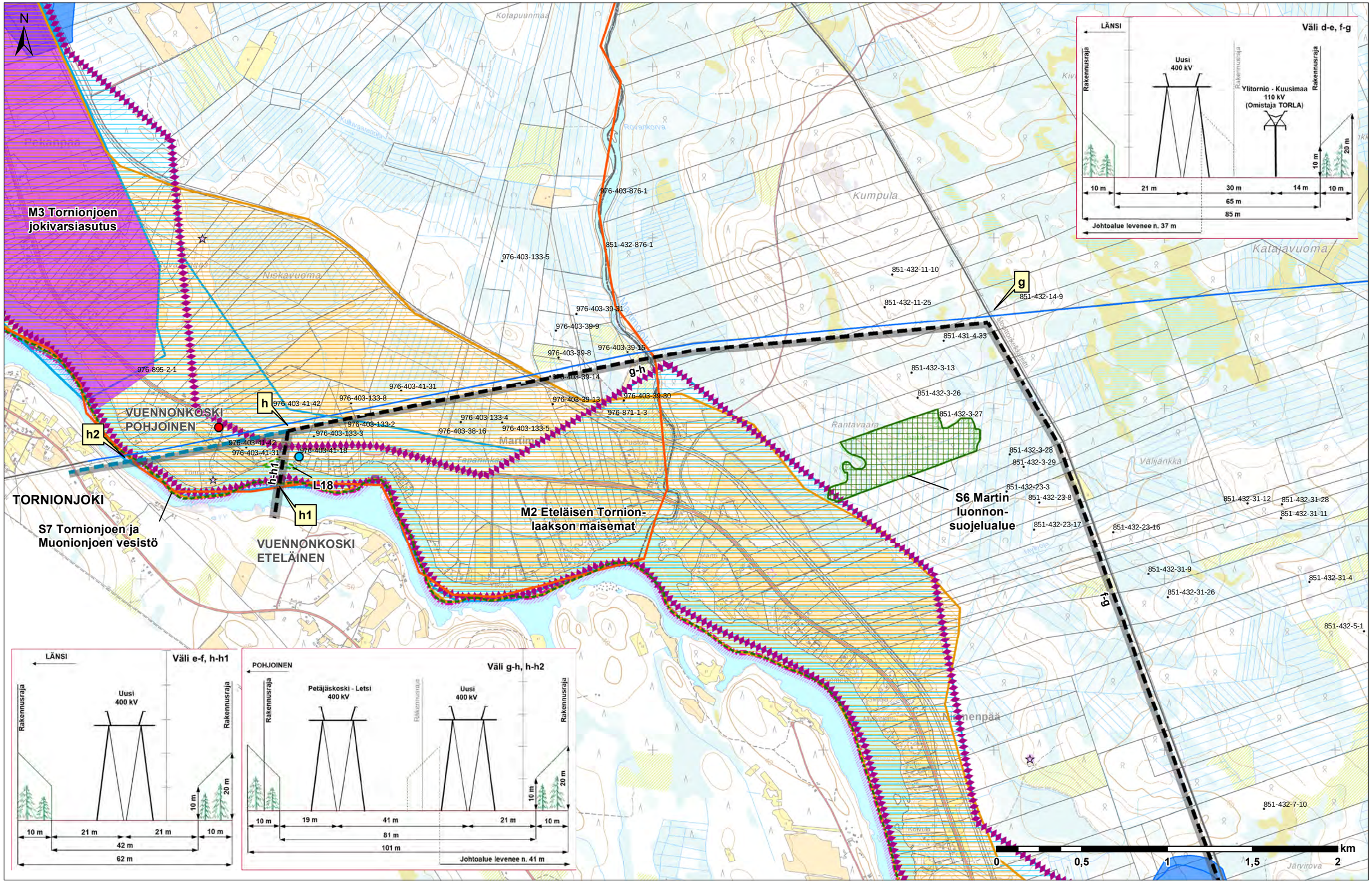
N
M3 Tornionjoen jokivarsiasutus
VUENNONKOSKI POHJOINEN
VUENNONKOSKI ETELÄINEN
TORNIONJOKI
S7 Tornionjoen ja Muonionjoen vesistö
M2 Eteläisen Tornion-laakson maisemat
S6 Martin luonnon-suojelualue
Kotapuunmaa
Pekanmaa
Niskavuoma
Kumpula
Katajavuoma
Rantavaara
Martin
Pustola
Tapaninketo
Valijankka
Niemenpää
Järvirova
976-403-876-1
851-432-876-1
976-403-133-5
851-432-11-10
851-432-11-25
851-432-14-9
976-403-39-31
976-403-39-9
976-403-39-15
976-403-39-8
976-403-39-14
976-403-39-13
976-403-39-30
976-871-1-3
851-431-4-33
851-432-3-13
851-432-3-26
851-432-3-27
851-432-3-28
851-432-3-29
851-432-23-3
851-432-23-8
851-432-23-17
851-432-23-16
851-432-31-12
851-432-31-28
851-432-31-11
851-432-31-9
851-432-31-26
851-432-31-4
851-432-5-1
851-432-7-10
976-895-2-1
976-403-41-42
976-403-133-8
976-403-41-31
976-403-133-2
976-403-133-3
976-403-38-16
976-403-133-4
976-403-133-5
976-403-41-18
g
g-h
h
h2
h-h1
h1
L18
f-g
LÄNSI
Väli d-e, f-g
Rakennusraja
Uusi 400 kV
Ylitornio - Kuusimaa 110 kV (Omistaja TORLA)
10 m
21 m
30 m
14 m
65 m
85 m
20 m
Johtoalue levenee n. 37 m
LÄNSI
Väli e-f, h-h1
Uusi 400 kV
10 m
21 m
21 m
42 m
62 m
POHJOINEN
Väli g-h, h-h2
Petäjäskoski - Letsi 400 kV
Uusi 400 kV
19 m
41 m
21 m
81 m
101 m
Johtoalue levenee n. 41 m
0
0,5
1
1,5
2
km