



# Fingrid Oyj

## 400 + 110 kV voimajohtohanke Hikiä-Forssa

### Ympäristövaikutusten arviointi 1:30 000

#### Merkinnät






##### Voimajohtoreitin vaihtoehdot

-  Uuden 400 kV voimajohdon pääjohtoreittivaihtoehto
-  Uuden 400 kV voimajohdon alavaihtoehto

##### Nykyiset voimajohdot

-  400 kV
-  110 kV

##### Alueet ja kohteet

-  Natura 2000-alue
-  Luonnonsuojelualue
-  Arvokas maisemanähtävyys
-  Arvokas maisema-alue
-  Luonnon monimuotoisuuden kannalta arvokas alue



Geologisesti arvokas alue



Perinnemaisemakohte



Pohjavesialue



Merkittävä lintujen lentoreitti



Asuinrakennus tai loma-asunto, etäisyys voimajohdosta alle 100 m



Liito-oravahavaihto



Muu merkittävä luontokohte



Kiinteä muinaismuisto



Maakaasuputken linjaus

Tampere 28.10.2008

FCG Planeko Oy  
Marja Nuottajärvi, biologi

Karttalehtijako 1-9:

Pohjakartat

© Maanmittauslaitos, lupa nro 24/MYY/08

Pohjakartta © AffectorGenimap Finland Oy, lupa L7513/08

