



Liitekartat 1:30 000

Merkintöjen selitykset

Merkinnät - Beteckningar

 400 kV voimajohtoreitin päävaihtoehto
400 kV kraftlinjens huvudalternativ

 Vaihtoehtoinen johtoreitti
Alternativ linjesträckning


Nykyiset voimajohdot - Nuvarande kraftledning

 400kV


 220 kV

 110kV

Alueet ja kohteet - Områden och objekt


 Natura 2000 -alue
Natura 2000 -område


 Luonnonsuojelualue
Naturskyddsområde


 Luonnonsuojeluohjelma
Naturskyddsprogram


 Valtakunnallisesti arvokas maisema-alue
Värdefull landskapsområde av riksintresse


 Pohjavesialue
Grundvattenområde


 Liito-oravahavainto,
lisääntymis- ja levähdyspaikka
Flygekorre, häcknings- och vilomiljö

 Liito-oravan papanahavainto
Flykorre, spillningupptäckt

 Viitasammakkohavainto
Upptäckt av åkergröda


 Asuinrakennus, etäisyys
voimajohdosta alle 100 m
Bostads- eller fritidshus,
under 100 meters håll från kraftledning

 Kiinteä muinaisjäännos
Fast formlämning

 Kuntaraja
Kommungräns

 Kiinteistöraja
Fastighetsgräns

Maisemavaikutukset

 Kaukomaisemavaikutuksia peltoalueella

Oulu 14.6.2007

SUUNNITTELUKESKUS OY

Hannu Kemiläinen
fil.lis., suunnittelupaällikkö

Pohjakartat - Baskartor

© Maanmittauslaitos, lupa nro 24/MYY/06

© Genimap Oy, lupa L6514/06



