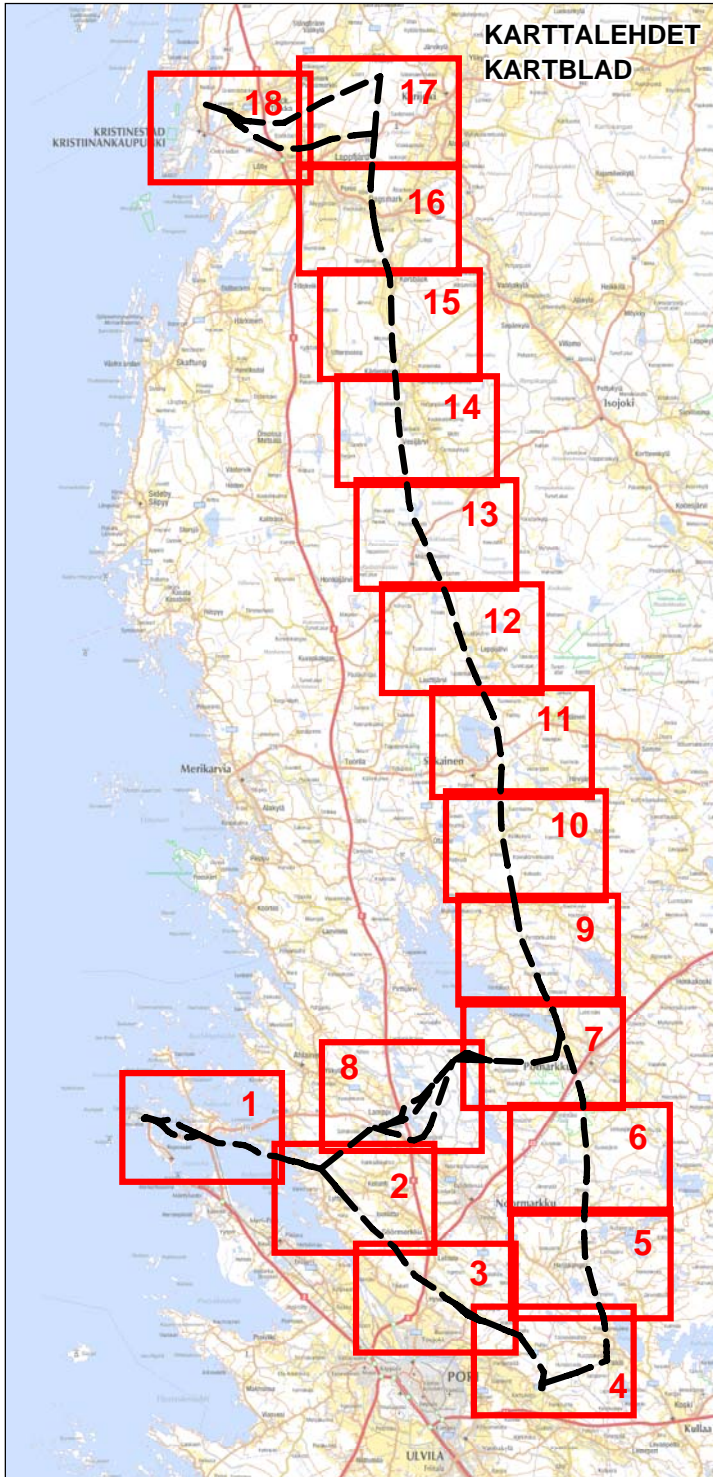


Tahkoluoto-Kristiinankaupunki
400 kV voimajohtohankkeen
ympäristövaikutusten arviointi (YVA)
Miljökonsekvensbedömning (MKB)
för en 400 kilovolts kraftledning
mellan Tahkoluoto och Kristinestad
























KARTAT 1:30 000

KARTOR 1:30 000



Pohjakartat: © Maanmittauslaitos, lupa nro 24/MYY/08
© AffectoGenimap Finland Oy, lupa L7513/08 ja N0148
Ympäristötiedot: © Ympäristöhallinto, Lounais-Suomen
ympäristökeskus, Museovirasto, Satakuntaliitto, Pohjanmaanliitto
Grundkartor: © Lantmäteriverket, tillstånd nr 24/MYY/08
© AffectoGenimap Finland Oy, tillstånd nr L7513/08 och N0148
Miljöuppgifter: Miljöförvaltning, Sydvästra Finlands miljöcentral
Museiverket, Satakuntaliitto, Österbottens förbund

Merkinnät / beteckningar

-  Pokkileikkauksen muutoskohta
Tvärsektionens ändringställe
-  Poikkileikkauksen tunnus
Tvärsektionens förkortning
-  Nykyinen 400 kV voimajohto (Fingrid Oyj)
Nuvarande 400 kV kraftledning
-  Nykyinen 220 kV voimajohto (Fingrid Oyj)
Nuvarande 220 kV kraftledning
-  Nykyinen 110 kV voimajohto (Fingrid Oyj)
Nuvarande 110 kV kraftledning
-  Muut voimajohdot
Andra kraftledningar
-  Valtakunnallisesti arvokas kultt.hist.ymp.
Värdefull kulturhistorisk miljö av riksintresse
-  Valtakunnallisesti arvokas mais.hist.ymp.
Värdefull landskapområde av riksintresse
-  Natura_2000_alue
-  Natura 2000 -reitti
Natura 2000 -rut
-  Luonnonsuojeluohjelmat
Naturskyddsprogram
-  Luonnonsuojelualueet
Naturskyddsområden
-  Muut kulttuurihistorialliset kohteet
Andra kulturhistoriska objekt
-  Muut kulttuurihistorialliset ja maisema-alueet
Andra kulturhistoriska och landskapområden
-  Muinaisjäänös
Fornminne
-  Muinaisjäänös alue
Fornmiine, område
-  Perinnemaisema
Traditionslandskap
-  Arvokas kallioalue
Värdefullt bergområde
-  Lajihavainto
Artobservation
-  Muut luonnonoloiltaan arvokkaat alueet
andra naturmässigt värdefulla områden
-  Maa-aineksenotto
Jordtäktsområde
-  Asuinrakennus (alle 100 m etäisyydellä voimajohdosta)
Bostadshus (under 100 m avstånd från kraftledningen)
-  Lomarakennus (alle 100 m etäisyydellä voimajohdosta)
Fritidsbostad (under 100 m avstånd från kraftledningen)