

Fingrid Oyj




400 kV voimajohtohanke
Ylikkälä-Huutokoski

YVA-selostuksen päivitys



1:30 000

Merkinnät

Voimajohtoreitin vaihtoehdot

-  400 kV voimajohtoreitin vaihtoehto VE1
-  400 kV voimajohtoreitin kiertovaihtoehto
-  110 kV voimajohtoreitin vaihtoehto

Nykyiset voimajohdot

-  Nykyinen 400 kV voimajohto
-  Nykyinen 110 kV voimajohto

Alueet ja kohteet



Natura 2000-alue




Luonnonsuojelualue



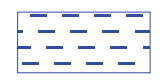
Arvokas maisema-alue



Perinnemaisemakohde



Liito-oravan elinalue



Pohjavesialue



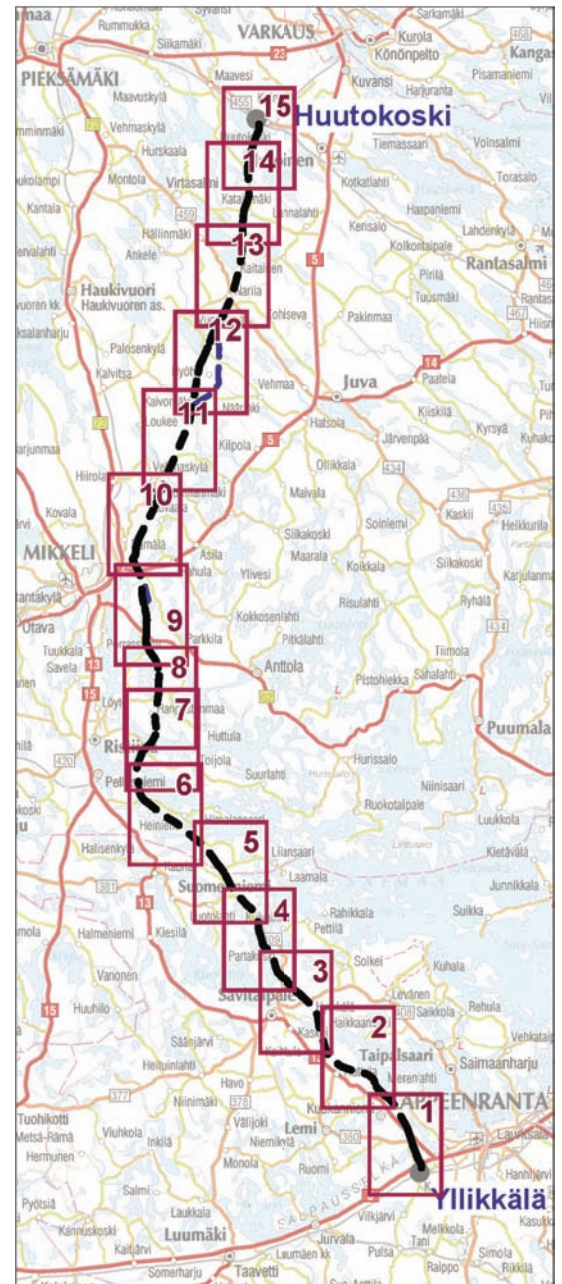
Kiinteä muinaismuisto

Asuintalot ja loma-asunnot,
etäisyys voimajohdosta alle 100 m

Tielinjavaraus



Kuntaraja



Klikkaa kartta-aluetta avataksesi alueen suurempana Karttalehtijako

Oulussa 29.8.2008

FCG PLANEKO OY

Hannu Kemiläinen
FL, johtava asiantuntija

Pohjakartat:

© Maanmittauslaitos, lupa nro 24/MYY/08

Pohjakartta © AffectoGenimap Finland Oy, Lupa L7513/08

© Genimap Oy, lupa N0148

Copyright © Suomen ympäristökeskus