KARTTALEHTIJAKO

FINGRID OYJ

Keminmaa–Tornionjoki 400 kilovoltin voimajohtohanke

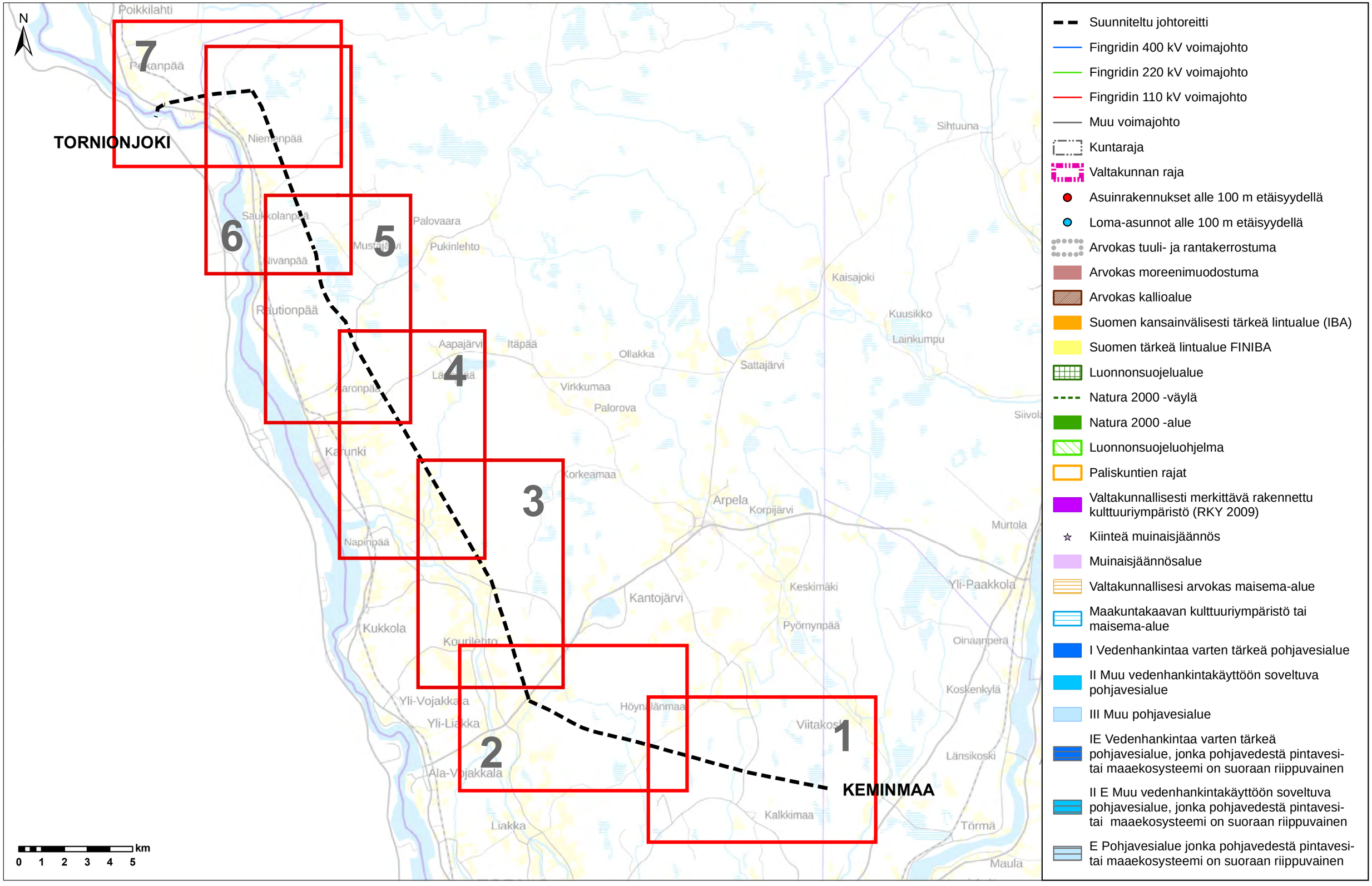

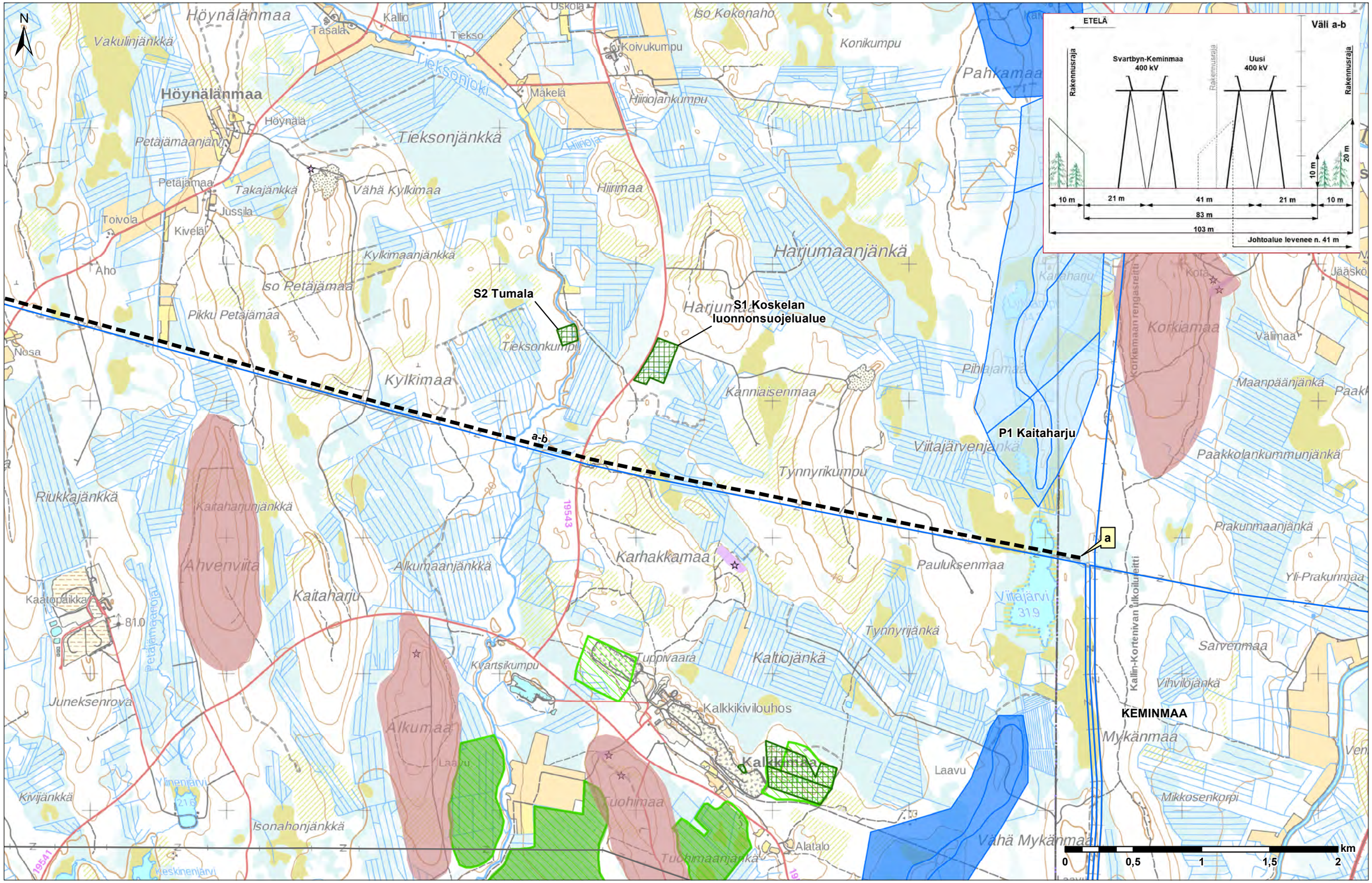
N
Höynälänmaa
Vakulinjänkkä
Tasala
Kallio
Tiekso
Uskola
Iso Kokonaho
Koivukumpu
Konikumpu
Pahkamaa
Tieksonjoki
Mäkelä
Hiiriojankumpu
Höynälänmaa
Höynälä
Petäjämaanjärvi
Tieksonjänkkä
Hiiriojä
Petäjämaa
Takajänkkä
Vähä Kylkimaa
Hiirimaa
Toivola
Jussila
Kivelä
Harjumaanjänkä
Kylkimaanjänkkä
Aho
Iso Petäjämaa
S2 Tumala
S1 Koskelan luonnonsuojelualue
Pikku Petäjämaa
Harjumaa
Tieksonkumpu
Nosa
Kylkimaa
Kanniaisenmaa
Pihlajamaa
Korkiamaa
Korkiamaan rengasreitti
Kota
Jääskö
Välimaa
Maanpäänjänkä
P1 Kaitaharju
a-b
Viitajärvenjänkä
Paakkolankummunjänkä
Tynnyrikumpu
Riukkajänkkä
Kaitaharjunjänkkä
19543
Prakunmaanjänkä
a
Karhakkamaa
Pauluksenmaa
Ahvenviita
Alkumaanjänkkä
Kaitaharju
Kaatopaikka
Viitajärvi
31.9
Yli-Prakunmaa
Petäjämaanojat
Tynnyrijänkä
Sarvenmaa
Kvartsikumpu
Tuppivaara
Kaltiojänkä
Kallin-Kortenivan ulkoilureitti
Vihvilöjänkä
Juneksenrova
Kalkkikivilouhos
KEMINMAA
Alkumaa
Mykänmaa
Laavu
Kalkkimaa
Laavu
Kivijänkkä
Ylineniärvi
Tuohimaa
Mikkosenkorpi
Isonahonjänkkä
Alatalo
Vähä Mykänmaa
Tuohimaanjänkä
19541
Keskinenjärvi
ETELÄ
Väli a-b
Rakennusraja
Svartbyn-Keminmaa 400 kV
Rakennusraja
Uusi 400 kV
Rakennusraja
10 m
20 m
10 m
21 m
41 m
21 m
10 m
83 m
103 m
Johtoalue levenee n. 41 m
0
0,5
1
1,5
2
km

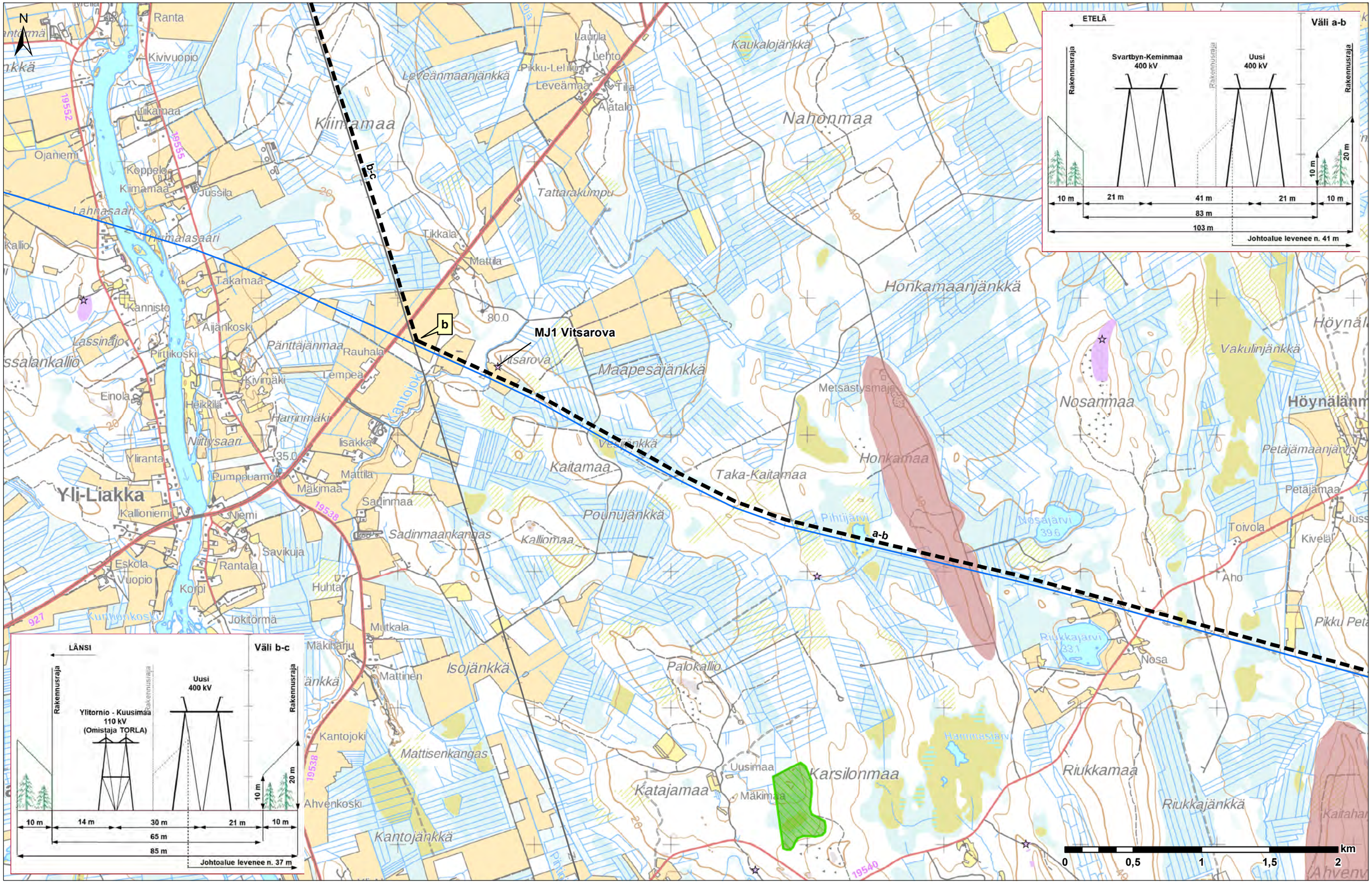
N
Ranta
Kivivuopio
Liikamaa
Ojaniemi
Koppelo
Kiimamaa
Jussila
Lahnasaari
Hiirimalasaari
Kallio
Takamaa
Kannisto
Aijankoski
Lassinäjo
Pirttikoski
Kivimäki
Einola
Heikkilä
Harrinmäki
Niittysaari
Isakka
Yliranta
Pumppuamo
Mäkimaa
Mattila
Y-li-Liakka
Kallioniemi
Niemi
Sadinmaa
Sadinmaankangas
Savikuja
Eskola
Vuopio
Rantala
Korpi
Huhta
Kuntuunkoski
Jokitörmä
Mutkala
Mäkiharju
Mattinen
Kantojoki
Ahvenkoski
Kantojänkkä
Mattisenkangas
Isojänkkä
Kiimamaa
Leveänmaanjänkkä
Pikku-Lehto
Leveämaa
Laurila
Lehto
Tiija
Alatalo
Tattarakumpu
Tikkala
Mattila
Pänttäjänmaa
Rauhala
Lempeä
Vitsarova
MJ1 Vitsarova
Maapesäjänkkä
Kaitamaa
Vähäjänkkä
Taka-Kaitamaa
Pounujänkkä
Kalliomaa
Palokallio
Uusimaa
Mäkimaa
Katajamaa
Karsilonmaa
Kaukalojänkkä
Nahonmaa
Honkamaanjänkkä
Metsästysmaja
Honkamaa
Pihtijärvi
Nosajärvi
39.6
Nosanmaa
Vakulinjänkkä
Höynälänm
Petäjämaanjärvi
Petäjämaa
Toivola
Kivelä
Aho
Nosa
Riukkajärvi
33.1
Riukkamaa
Riukkajänkkä
Hannasjärvi
Pikku Peta
Kaitahar
Ahvenv
19552
19555
19538
19540
927
b-c
a-b
b
80.0
35.0
0
0,5
1
1,5
2
km
ETELÄ
Väli a-b
Rakennusraja
Svartbyn-Keminmaa
400 kV
Uusi
400 kV
10 m
21 m
41 m
21 m
10 m
83 m
103 m
Johtoalue levenee n. 41 m
20 m
LÄNSI
Väli b-c
Ylitornio - Kuusimaa
110 kV
(Omistaja TORLA)
14 m
30 m
65 m
85 m
Johtoalue levenee n. 37 m

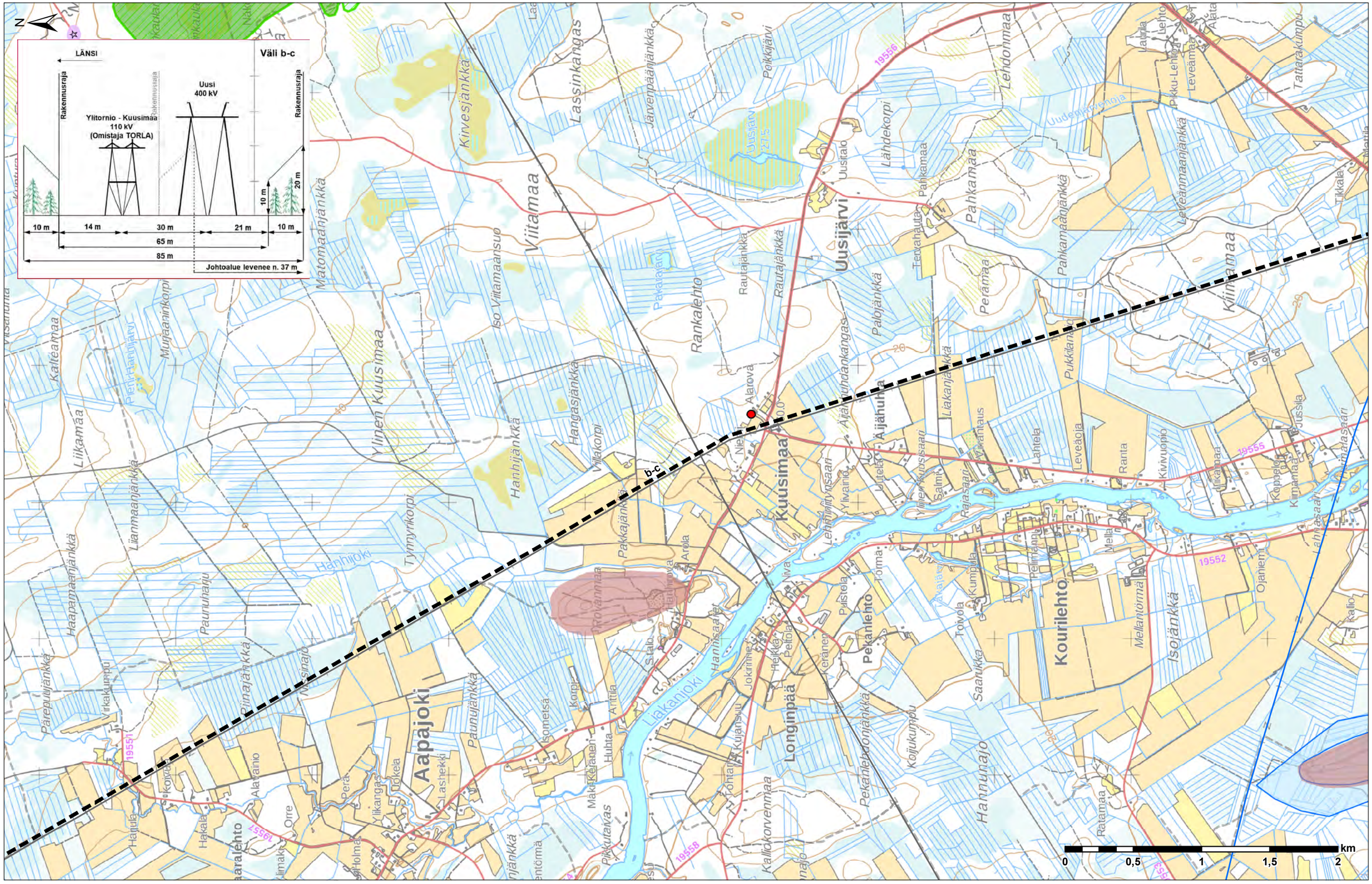
LÄNSI
Väli b-c
Rakennusraja
Uusi
400 kV
Ylitornio - Kuusimaa
110 kV
(Omistaja TORLA)
10 m
20 m
10 m
14 m
30 m
21 m
10 m
65 m
85 m
Johtoalue levenee n. 37 m
b-c
Uusijärvi
Kuusimaa
Viitamaa
Rankalehto
Pekanlehto
Kourilehto
Aapajoki
Longinpää
Liakanjoki
Hanhijoki
Hannunajo
Isojänkkä
km
0
0,5
1
1,5
2

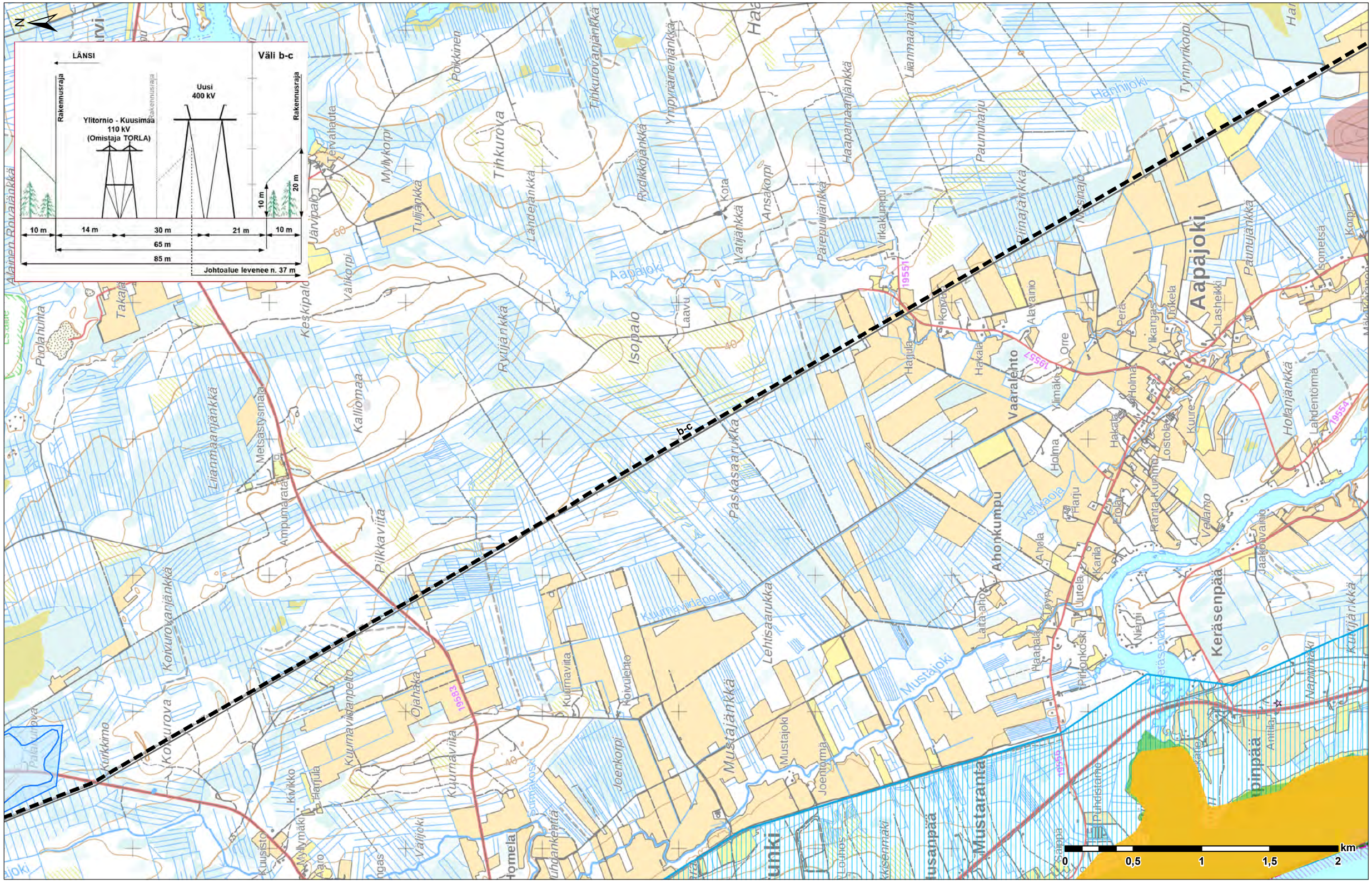
LÄNSI
Väli b-c
Rakennusraja
Rakennusraja
Rakennusraja
Uusi
400 kV
Ylitornio - Kuusimaa
110 kV
(Omistaja TORLA)
10 m
14 m
30 m
21 m
10 m
65 m
85 m
10 m
20 m
Johtoalue levenee n. 37 m
b-c
Aapajoki
Vaaralehto
Keräsenpää
Mustaranta
Mustajoki
Isopalo
Tihkurova
Kaliomaa
Pilkkavitta
Koivurova
Kuurnavitta
Lehtisaarukka
Paskasaarukka
Ahonkumpu
km
0
0,5
1
1,5
2

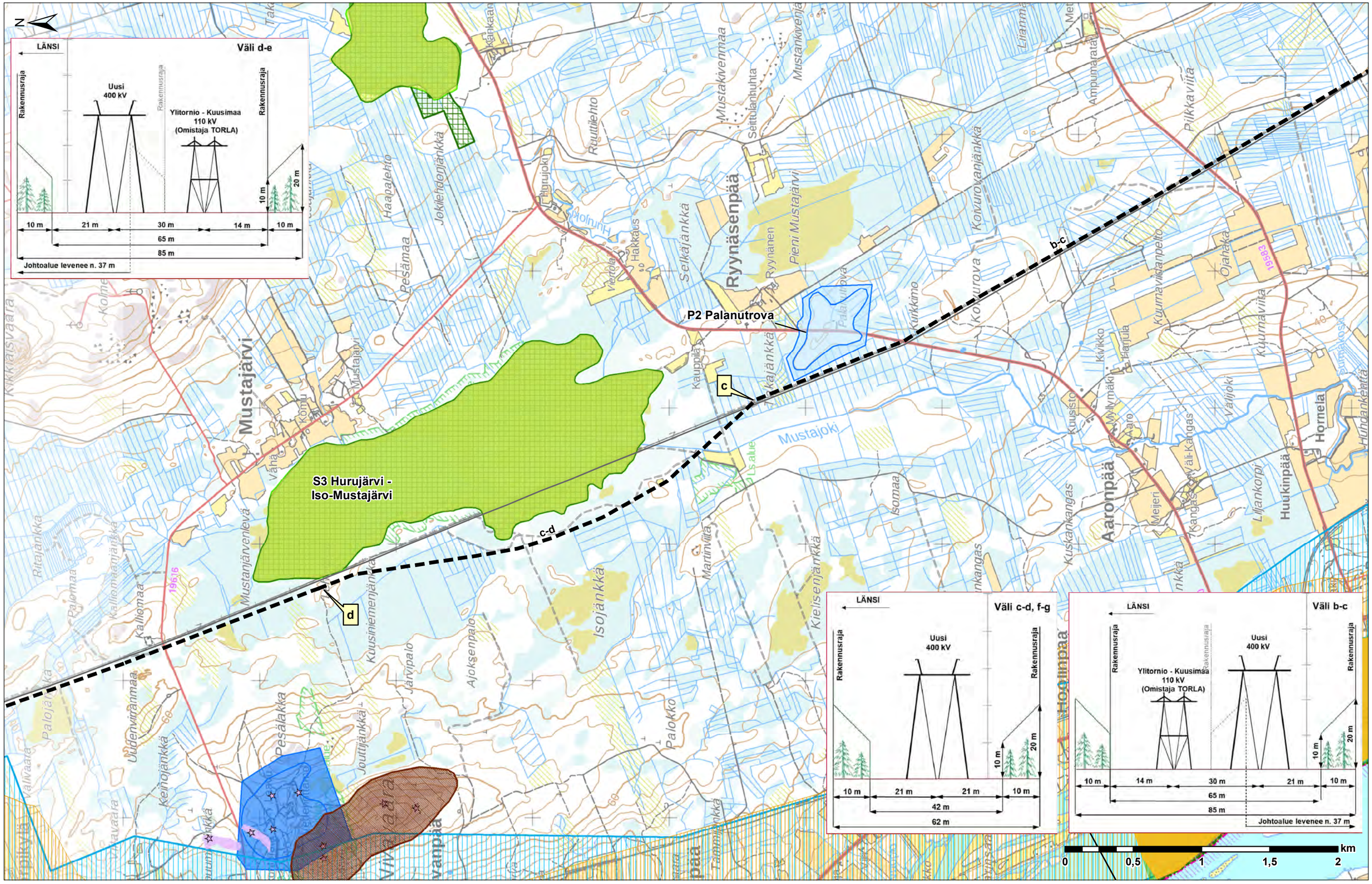
N
LÄNSI
Väli d-e
Rakennusraja
Uusi
400 kV
Ylitornio - Kuusimaa
110 kV
(Omistaja TORLA)
10 m
21 m
30 m
14 m
65 m
85 m
20 m
Johtoalue levenee n. 37 m
P2 Palanutrova
S3 Hurujärvi -
Iso-Mustajärvi
b-c
c
c-d
d
Väli c-d, f-g
42 m
62 m
Väli b-c
km
0
0,5
1
1,5
2

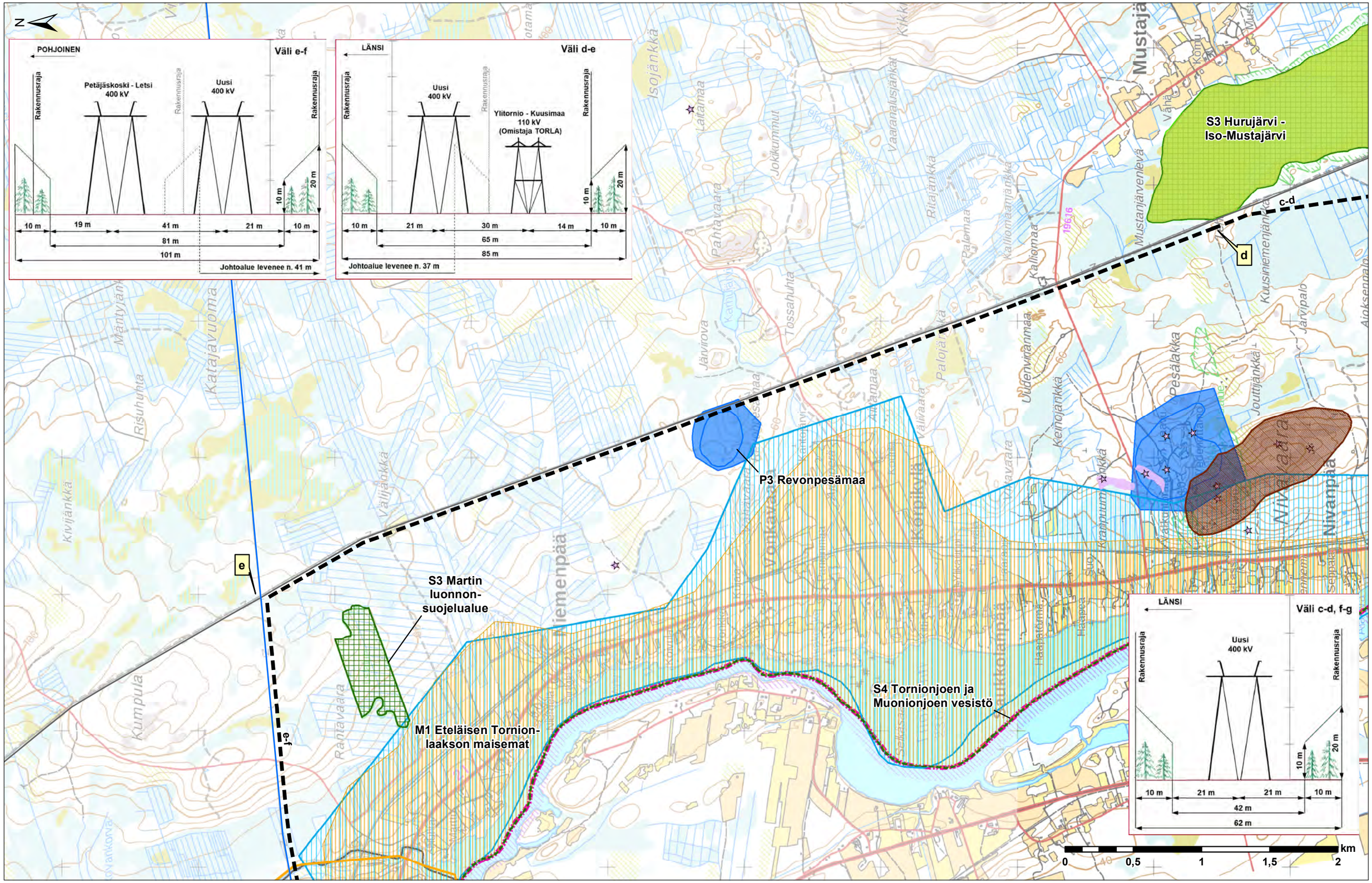
N
POHJOINEN
Väli e-f
Rakennusraja
Petäjäskoski - Letsi
400 kV
Uusi
400 kV
10 m
19 m
41 m
21 m
10 m
81 m
101 m
20 m
Johtoalue levenee n. 41 m
LÄNSI
Väli d-e
Ylitornio - Kuusimaa
110 kV
(Omistaja TORLA)
21 m
30 m
14 m
65 m
85 m
Johtoalue levenee n. 37 m
S3 Hurujärvi - Iso-Mustajärvi
c-d
d
e
e-f
P3 Revonpesämaa
S3 Martin luonnon-suojelualue
M1 Eteläisen Tornion-laakson maisemat
S4 Tornionjoen ja Muonionjoen vesistö
Väli c-d, f-g
42 m
62 m
km
0
0,5
1
1,5
2

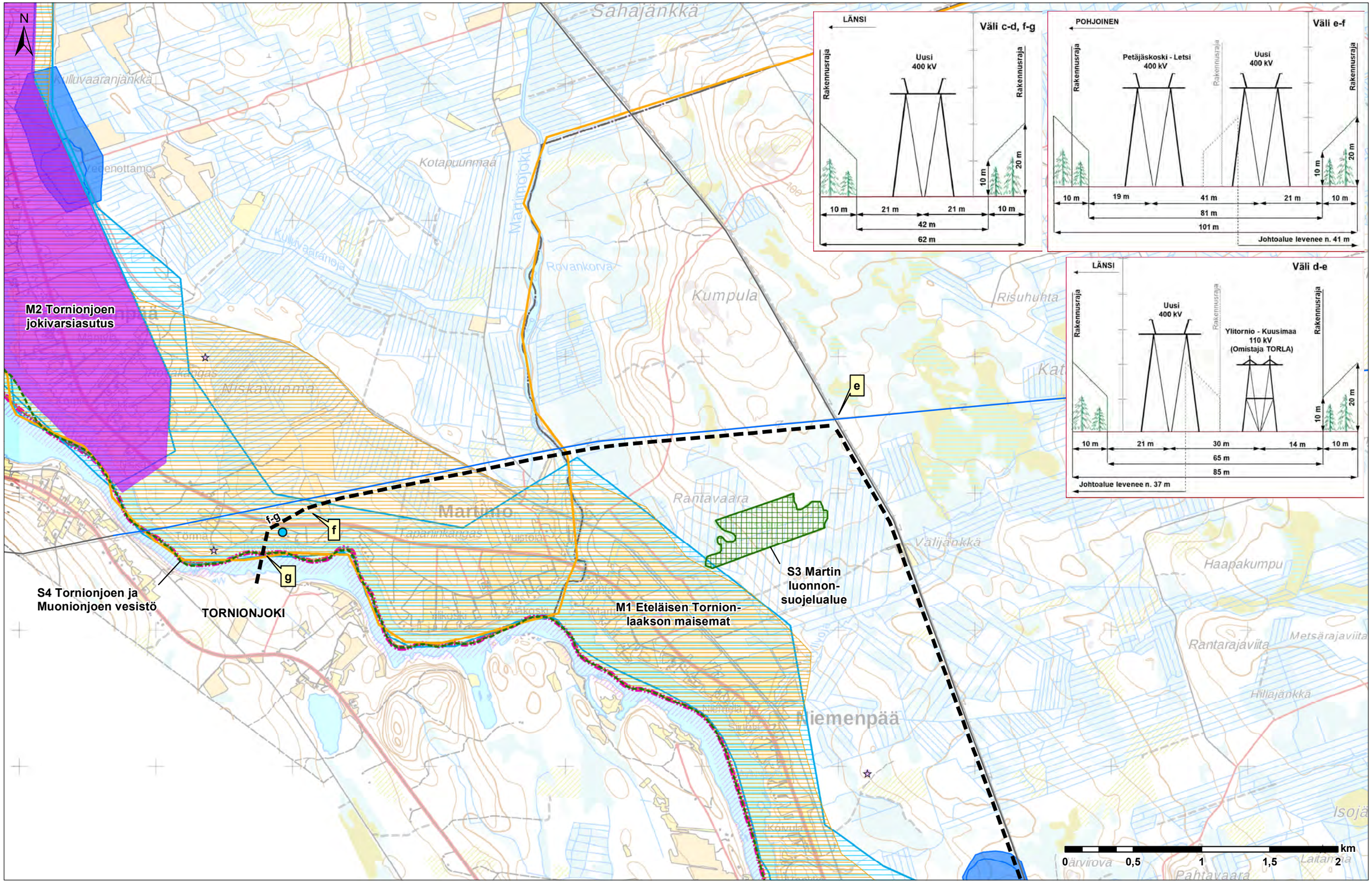
N
Sahajänkkä
Kulluvaaranjänkkä
Vedenottamo
Kotapuunmaa
Martinojoki
Kulluvaaranoja
Rovankorva
Kumpula
Risuhuhta
M2 Tornionjoen jokivarsiasutus
Niskavuoma
e
Rantavaara
Martimo
f-g
f
g
Tornio
S4 Tornionjoen ja Muonionjoen vesistö
TORNIONJOKI
M1 Eteläisen Tornionlaakson maisemat
S3 Martin luonnonsuojelualue
Välijänkkä
Haapakumpu
Rantarajaviita
Metsärajaviita
Hillajänkkä
Niemenpää
Isojä
Pahtavaara
Laitaniemi
0 0,5 1 1,5 2 km
LÄNSI
Väli c-d, f-g
Uusi 400 kV
Rakennusraja
10 m
21 m
21 m
10 m
42 m
62 m
20 m
POHJOINEN
Väli e-f
Petäjäskoski - Letsi 400 kV
Uusi 400 kV
10 m
19 m
41 m
21 m
10 m
81 m
101 m
Johtoalue levenee n. 41 m
LÄNSI
Väli d-e
Uusi 400 kV
Ylitornio - Kuusimaa 110 kV (Omistaja TORLA)
10 m
21 m
30 m
14 m
10 m
65 m
85 m
Johtoalue levenee n. 37 m